

ИЗВЕЩЕНИЕ

о проведении аукциона в электронной форме на право заключения договора аренды земельного участка, государственная собственность на который не разграничена

Областное казенное учреждение «Областной фонд имущества» объявляет о проведении электронного аукциона на право заключения договора аренды земельного участка с кадастровым номером 48:20:0210301:3026, площадью 1279 кв.м, категории земель – земли населенных пунктов, виды разрешенного использования – для индивидуального жилищного строительства, адрес: Российская Федерация, Липецкая область, городской округ город Липецк, город Липецк, улица Знаменская, земельный участок 16 (земельный участок огорожен забором, на земельном участке расположено некапитальное строение – теплица, находятся строительные материалы) (далее – Электронный аукцион), подробное описание которого приведено в разделе 1 настоящего извещения о проведении электронного аукциона (далее – Извещение).

1. Общие сведения и информация о Лоте

№ п/п	Наименование	Содержание
1.	Организатор электронного аукциона (специализированная организация)	Областное казенное учреждение «Областной фонд имущества», расположенное по адресу: 398019, Россия, Липецкая область, г. Липецк, ул. Валентина Скороходова, д. 2, 5 этаж, действующее на основании договора с уполномоченным органом от 12.01.2026 №1. Адрес электронной почты: torg@filo.ru , электронный адрес сайта в сети «Интернет»: www.filo.ru , тел. (4742)25-09-10
2.	Уполномоченный орган	Министерство имущественных и земельных отношений Липецкой области, расположенное по адресу: 398019, Россия, Липецкая область, г. Липецк, ул. Валентина Скороходова, д. 2. Электронный адрес сайта в сети «Интернет»: www.uizo.ru .
3.	Реквизиты решения о проведении электронного аукциона, основание проведения электронного аукциона	Решение министерства имущественных и земельных отношений Липецкой области: от 26.06.2026 №4315-2026-рз. Электронный аукцион проводится в соответствии со ст.ст. 39.11, 39.12, 39.13 Земельного кодекса Российской Федерации, Законом Липецкой области от 26 декабря 2014 года № 357-ОЗ «О перераспределении полномочий между органами местного самоуправления муниципальных образований Липецкой области и органами государственной власти Липецкой области», постановлением Правительства Липецкой области от 16 июля 2024 года № 413 «Об утверждении Положения о министерстве имущественных и земельных отношений Липецкой области», приказом министерства имущественных и земельных отношений Липецкой области от 12 августа 2025 года № 28-Н «Об установлении порядка выбора начальной цены предмета аукциона по продаже земельного участка или аукциона на право заключения договора аренды земельного участка, находящегося в собственности Липецкой области, или земельного участка, государственная собственность на который не разграничена, полномочия по предоставлению которого перераспределены в соответствии с Законом Липецкой области «О перераспределении полномочий между органами местного самоуправления муниципальных образований Липецкой области и органами государственной власти Липецкой области».
4.	Оператор электронной площадки	Акционерное общество «Сбербанк-Автоматизированная система торгов» (АО «Сбербанк-АСТ») ОГРН: 1027707000441. Место нахождения: город Москва. Адрес юридического лица: 119435, г. Москва, Большой Саввинский переулок, дом 12, стр. 9.

		Телефоны: 8 (800) 302-29-99, +7 (495) 787-29-97/99 +7 (495) 539-59-23. Адрес сайта: http://utp.sberbank-ast.ru .
5.	Предмет электронного аукциона (лот)	Право на заключение договора аренды земельного участка с кадастровым номером 48:20:0210301:3026, площадью 1279 кв.м, категории земель – земли населенных пунктов, виды разрешенного использования – для индивидуального жилищного строительства, адрес: Российская Федерация, Липецкая область, городской округ город Липецк, город Липецк, улица Знаменская, земельный участок 16 (земельный участок огорожен забором, на земельном участке расположено некапитальное строение – теплица, находятся строительные материалы).
6.	Цель использования земельного участка	Индивидуальное жилищное строительство.
7.	Начальная цена предмета электронного аукциона (лота)	Начальная цена предмета аукциона на право заключения договора аренды земельного участка в размере ежегодной арендной платы – 49 516 (сорок девять тысяч пятьсот шестнадцать) рублей 49 копеек, равной 10 процентам от кадастровой стоимости земельного участка.
8.	Величина повышения начальной цены предмета электронного аукциона («шаг аукциона»)	1 485 (одна тысяча четыреста восемьдесят пять) рублей 49 копеек.
9.	Срок договора аренды земельного участка	20 (двадцать) лет.
10.	Размер задатка для участия в электронном аукционе, порядок его внесения и возврата	24 800 (двадцать четыре тысячи восемьсот) рублей 00 копеек.
11.	Банковские реквизиты счета для перечисления задатка	Для участия в торгах перечисление денежных средств осуществляется на банковские реквизиты оператора электронной площадки, размещенные в торговой секции – Приватизация, аренда и продажа прав https://utp.sberbank-ast.ru/Main/Notice/697/Requisites в соответствии с регламентом и требованиями оператора электронной площадки.
12.	Форма проведения	Электронный аукцион
13.	Участники электронного аукциона	Участниками аукциона могут являться только граждане (п. 10 ст. 39.11, ст. 39.18 Земельного кодекса Российской Федерации).
13.1	Дата размещения извещения о представлении земельного участка в соответствии с подпунктом 1 пункта 1 статьи 39.18 ЗК РФ	10 марта 2026 года
14.	Права на земельный участок	Данные отсутствуют.
15.	Ограничения прав на земельный участок	Ограничения прав на земельный участок указаны в Приложении №3, являющимся неотъемлемой частью настоящего Извещения.
16.	Принадлежность земельного участка к определенной территориальной зоне	Земельный участок расположен в зоне застройки индивидуальными жилыми домами тип 1 (Ж-1.1) (в соответствии с правилами землепользования и застройки городского округа город Липецк Липецкой области, утвержденными постановлением Правительства Липецкой области от 13 июня 2024 года № 336 «Об утверждении Правил землепользования и застройки городского округа город Липецк Липецкой области», с изменениями, утвержденными постановлением Правительства Липецкой области от 04.04.2025 №172).
17.	Максимально и (или) минимально допустимые	Максимально и (или) минимально допустимые параметры разрешенного строительства объекта капитального строительства

	параметры разрешенного строительства	указаны в Приложении №4, являющимся неотъемлемой частью настоящего Извещения.
18.	Виды разрешенного использования	Виды разрешенного использования указаны в Приложении №5, являющимся неотъемлемой частью настоящего Извещения.
19.	Сведения о расположении земельного участка в границах территории, в отношении которой утвержден проект межевания территории:	Земельный участок располагается в границах территории, в отношении которой утвержден проект межевания территории 14.01.2026, 3.
19.1	Сведения о том, что земельный участок образован из земель или земельного участка, государственная собственность на которые не разграничена.	Земельный участок образован из земель или земельного участка, государственная собственность на которые не разграничена. В соответствии с Федеральным законом от 25 октября 2001 г. № 137-ФЗ «О введении в действие Земельного кодекса Российской Федерации» орган Министерство строительства и архитектуры Липецкой области уполномочен на распоряжение таким земельным участком.
20.	Сведения о наличии земельного спора о местоположении границ земельных участков	Данные отсутствуют.
21.	Возможности подключения (технологического присоединения) объектов капитального строительства к сетям инженерно-технического обеспечения (за исключением сетей электроснабжения)	<p>АО «Газпром газораспределение Липецк»: в районе земельного участка техническая возможность подключения (технологического присоединения) к сетям газораспределения объекта капитального строительства с максимальным часовым расходом газа (мощности) газоиспользующего оборудования 5,0 куб. метров в час имеется.</p> <p>Порядок подключения (технологического присоединения) объектов капитального строительства к сетям газораспределения регламентирован Правилами подключения (технологического присоединения) газоиспользующего оборудования и объектов капитального строительства к сетям газораспределения, утвержденными постановлением Правительства РФ от 13.09.2021 № 1547 (далее – Правила подключения).</p> <p>Подключение (технологическое присоединение) объекта капитального строительства к сетям газораспределения осуществляется на основании договора о подключении, заключаемого между заявителем, единым оператором газификации и исполнителем.</p> <p>Технологическое присоединение объекта капитального строительства к сетям газораспределения выполняется после заключения договора о подключении выполнении мероприятий по подключению.</p> <p>Перечень конкретных технических мероприятий указывается в технических условиях, являющихся приложением к договору о подключении. В соответствии с пунктом 11 Правил подключения максимальная мощность определяется заявителем при подаче заявки о подключении, включая планируемую величину максимального часового расхода газа (мощности) отдельно по различным точкам подключения (если их несколько) с обоснованием необходимости подключения нескольких точек.</p> <p>Срок действия технических условий соответствует сроку осуществления мероприятий по подключению, и определяется в соответствии с Правилами подключения.</p> <p>Размер платы за подключение (технологическое присоединение) определяется исходя из стандартизированных тарифных ставок, установленных, согласно, Постановлению Управления энергетики и тарифов Липецкой области с учетом предварительных технических параметров проекта</p>

		<p>газоснабжения. (см. Приложение №6, являющееся неотъемлемой частью настоящего Извещения).</p> <p>МУП «Липецктеплосеть»: в районе земельного участка сети, находящиеся в хозяйственном и эксплуатационном ведении МУП «Липецктеплосеть», отсутствуют (см. Приложение №6, являющееся неотъемлемой частью настоящего Извещения).</p> <p>Филиал АО «РИР Энерго» – «Липецкая генерация»: в районе земельного участка система теплоснабжения филиала АО «РИР Энерго» – «Липецкая генерация» в непосредственной близости к объектам отсутствует (см. Приложение №6, являющееся неотъемлемой частью настоящего Извещения).</p> <p>ООО «РВК-Липецк»: возможность присоединения к централизованной сети водоснабжения объекта имеется. Планируемая точка присоединения к централизованной сети водоснабжения определяется к действующей сети Д110мм, проложенной по ул. Мазурука.</p> <p>Возможность присоединения к централизованной сети водоотведения не имеется из-за ее отсутствия в районе объекта. Свободная мощность существующей централизованной сети водоснабжения для присоединения имеется, максимальная нагрузка для присоединения объекта – 1,0 м³/сут.</p> <p>Технические условия подключения (технологического присоединения) к сетям инженерно-технического обеспечения являются неотъемлемым приложением к договорам об осуществлении технологического присоединения.</p> <p>Порядок подключения (технологического присоединения) к сетям инженерно-технического обеспечения установлены нормативными актами, регулирующими правоотношения между организациями, осуществляющими эксплуатацию сетей инженерно-технического обеспечения и правообладателем земельного участка, а именно:</p> <ul style="list-style-type: none"> - Постановление Правительства РФ от 05.07.2018 №787 «О подключении (технологическом присоединении) к системам теплоснабжения, недискриминационном доступе к услугам в сфере теплоснабжения, изменении и признании утратившими силу некоторых актов Правительства РФ»; - Постановление Правительства РФ от 29.07.2013 №644 «Об утверждении правил холодного водоснабжения и водоотведения»; - Постановление Правительства РФ от 30.12.2013 №1314 «Об утверждении правил подключения (технологического присоединения) объектов капитального строительства к сетям газораспределения, а также об изменении и признании утратившими силу некоторых актов Правительства РФ»; - Постановление Правительства РФ от 27.12.2004 №861 «Об утверждении Правил недискриминационного доступа к услугам по передаче электрической энергии и оказании этих услуг, правил недискриминационного доступа к услугам по оперативно-диспетчерскому управлению в электроэнергетике и оказания этих услуг, правил недискриминационного доступа к услугам администратора торговой системы оптового рынка и оказания этих услуг и правил технологического присоединения энергопринимающих устройств потребителей электрической энергии, объектов по производству электрической энергии, а также объектов электросетевого хозяйства, принадлежащих сетевым организациям и иным лицам, к электрическим сетям».
--	--	---

		Инженерные сети (охранные зоны), попадающие в зону строительства, подлежат (при необходимости) демонтажу, переносу или выполнению технических мероприятий, Демонтаж, перенос или выполнение технических мероприятий инженерных сетей, попадающих в зону строительства, произвести, предварительно получив технические условия и согласования в соответствующих службах, Демонтаж, перенос или выполнение технических мероприятий инженерных сетей выполнить за счет средств заказчика. (см. Приложение №6, являющееся неотъемлемой частью настоящего Извещения).
22.	Форма заявки на участие в электронном аукционе, порядок ее приема	Для участия в электронном аукционе лицо, имеющее намерение принять участие в аукционе (далее – Заявитель), подает заявку (форма заявки указана в Приложении № 1 Извещения), а так же прилагаемые к ней документы, указанные в п. 23 Извещения, в электронной форме в соответствии с правилами, регламентами и инструкциями Оператора электронной площадки – универсальной торговой платформы АО «Сбербанк-АСТ», размещенной на сайте https://utp.sberbank-ast.ru/AP/Notice/1027/Instructions , https://utp.sberbank-ast.ru/AP/Notice/652/Instructions в информационно-коммуникационной сети «Интернет». Заявка с прилагаемыми документами направляется оператору электронной площадки в форме электронных документов, подписанных усиленной квалифицированной электронной подписью.
23.	Документы, предоставляемые для участия в электронном аукционе	Для участия в электронном аукционе заявители представляют в установленный в извещении о проведении электронного аукциона срок следующие документы: 1) заявка на участие в аукционе по установленной в извещении о проведении аукциона форме с указанием банковских реквизитов счета для возврата задатка; 2) копии документов, удостоверяющих личность заявителя (для граждан); 3) документы, подтверждающие внесение задатка. Представление документов, подтверждающих внесение задатка, признается заключением соглашения о задатке. Заявка на участие в электронном аукционе, а также прилагаемые к ней документы подписываются усиленной квалифицированной электронной подписью. Заявитель-физическое лицо должен иметь усиленную квалифицированную электронную подпись, оформленную в соответствии с требованиями действующего законодательства и пройти регистрацию (аккредитацию) на электронной площадке в качестве физического лица (не индивидуального предпринимателя) в соответствии с Регламентом оператора электронной площадки и Инструкциями, размещенными на электронной площадке.
24.	Место подачи (приема) заявок на участие в электронном аукционе	Электронная площадка - универсальная торговая платформа АО «Сбербанк-АСТ», размещенная на сайте https://utp.sberbank-ast.ru/AP/NBT/Index/0/0/0/0 в информационно-коммуникационной сети «Интернет».
25.	Дата и время начала подачи заявок	с 08 часов 30 минут 30 июня 2026 года.
26.	Дата и время окончания подачи заявок	в 23 часов 59 минут 14 июля 2026 года.

27.	Срок рассмотрения заявок на участие в электронном аукционе	Не превышает 3 рабочих дня с даты окончания срока приема документов
28.	Дата рассмотрения заявок	15 июля 2026 года.
29.	Место, дата и время проведения электронного аукциона	Универсальная торговая платформа АО «Сбербанк-АСТ», (https://utp.sberbank-ast.ru/AP/NBT/Index/0/0/0/0 в информационно-коммуникационной сети «Интернет»). 09 часов 00 минут 16 июля 2026 года
30.	Размер взимаемой с победителя электронного аукциона или иных лиц, с которыми в соответствии с пунктами 13, 14, 20 и 25 статьи 39.12 Земельного кодекса Российской Федерации заключается договор аренды земельного участка, находящегося в государственной или муниципальной собственности, платы оператору электронной площадки за участие в электронном аукционе	Информация о размере взимаемой оператором электронной площадки платы за участие в электронном аукционе с победителя аукциона или иного лица, с которым заключается договор по результатам аукциона, содержится на сайте оператора электронной площадки АО «Сбербанк-АСТ» https://utp.sberbank-ast.ru/AP/Notice/3241/Tarify
31.	Порядок ознакомления с документами	Настоящее Извещение размещено на сайтах: - www.torgi.gov.ru - официальный сайт РФ для размещения информации о проведении торгов; - www.uizo.ru - официальный сайт министерства имущественных и земельных отношений Липецкой области; - www.filo.ru - сайт ОКУ «Областной фонд имущества».

2. Регистрация на электронной площадке

2.1. Для обеспечения доступа к участию в электронном аукционе Заявителю необходимо пройти процедуру регистрации на электронной площадке АО «Сбербанк-АСТ» в соответствии с Регламентом Универсальной торговой платформы «Сбербанк-АСТ» и Регламентом торговой секции «Приватизация, аренда и продажа прав» универсальной торговой платформы АО «Сбербанк-АСТ», либо в ГИС Торги.

2.2. Для прохождения процедуры регистрации участнику электронного аукциона необходимо получить усиленную квалифицированную электронную подпись.

2.3. Регламенты Универсальной торговой платформы «Сбербанк-АСТ» и торговой секции «Приватизация, аренда и продажа прав», а также инструкции по работе с электронной площадкой размещены на сайте электронной площадки по адресу в информационно-коммуникационной сети «Интернет»:

<https://utp.sberbank-ast.ru/AP/Notice/1027/Instructions>,

<https://utp.sberbank-ast.ru/AP/Notice/652/Instructions>.

2.4. Регистрация и обеспечение доступа к информации, размещенной в торговой секции «Приватизация, аренда и продажа прав» универсальной торговой платформы АО «Сбербанк-АСТ» производится без взимания платы.

2.5. Особенности регистрации Заявителей, имеющих регистрацию в ГИС Торги, указаны в Регламенте Универсальной торговой платформы «Сбербанк АСТ».

3. Порядок подачи и отзыва заявок на участие в электронном аукционе

3.1. Заявка на участие в электронном аукционе с указанием банковских реквизитов счета для возврата задатка направляется оператору электронной площадки в форме электронного документа с приложением документов, указанных в п. 23 раздела 1 Извещения. Форма заявки указана в Приложении №1. Заявка на участие в электронном аукционе, а также прилагаемые к ней документы, подписывается усиленной квалифицированной электронной подписью заявителя.

3.2. Прием Заявок с прилагаемыми к ним документами на участие в электронном аукционе осуществляется в сроки, указанные в п. 25, 26 раздела 1 Извещения.

- 3.3. Одно лицо имеет право подать только одну Заявку на участие в электронном аукционе.
- 3.4. Заявка и прилагаемые к ней документы должны быть составлены на русском языке. Сведения, содержащиеся в заявке и прилагаемым документам, не должны допускать двусмысленного толкования. Документы, имеющие подчистки и исправления, не принимаются, за исключением случаев, когда исправления подтверждены подписью уполномоченного лица. Исправления должны быть сделаны так, чтобы все ошибочно написанное, а затем зачеркнутое можно было прочесть. Все экземпляры должны иметь четкую печать текстов.
- 3.5. В соответствии с Регламентом торговой секции «Приватизация, аренда и продажа прав», размещенном на сайте <https://utp.sberbank-ast.ru/AP/Notice/1027/Instructions> заявка не может быть принята Оператором электронной площадки в случаях:
- подачи Заявителем второй заявки на участие в отношении одного и того же лота при условии, что поданная ранее заявка таким Заявителем не отозвана;
 - подачи заявки по истечении установленного срока подачи заявок;
 - некорректного заполнения формы заявки, в том числе не заполнения полей, являющихся обязательными для заполнения;
 - в других случаях, предусмотренных Регламентом торговой секции «Приватизация, аренда и продажа прав».
- В случае, если система не принимает заявку, Оператор электронной площадки уведомляет Заявителя соответствующим системным сообщением о причине непринятия заявки.
- 3.6. В случае успешного принятия заявки Оператор электронной площадки программными средствами регистрирует ее в журнале приема заявок, присваивает номер и в течение одного часа направляет в Личный кабинет Заявителя уведомление о регистрации заявки.
- 3.7. До окончания срока подачи заявок Заявитель, подавший заявку на участие в электронном аукционе, вправе отозвать ее. Отзыв заявки осуществляется Заявителем из личного кабинета посредством штатного интерфейса торговой сессии.
- 3.8. Особенности подачи, отзыва и изменения заявки на участие в электронном аукционе указаны в Регламенте торговой секции «Приватизация, аренда и продажа прав», размещенном на сайте <https://utp.sberbank-ast.ru/AP/Notice/1027/Instructions> в информационно-коммуникационной сети «Интернет».

4. Задаток (порядок внесения и возврата)

- 4.1. Особенности внесения и возврата задатка указаны в Регламенте торговой секции «Приватизация, аренда и продажа прав», размещенном на сайте <https://utp.sberbank-ast.ru/AP/Notice/1027/Instructions> в информационно-коммуникационной сети «Интернет».
- 4.2. Представление документов, подтверждающих внесение задатка, признается заключением соглашения о задатке.
- 4.3. В случае отказа Заявителю в допуске к участию в электронном аукционе по лоту, Оператор электронной площадки, в течение одного дня, следующего за днем размещения протокола рассмотрения заявок, прекращает блокирование в отношении денежных средств Заявителя, заблокированных в размере задатка.
- 4.4. Оператор прекращает блокирование в отношении денежных средств Участников, заблокированных в размере задатка на лицевом счете Участника на площадке, за исключением денежных средств Участников, сделавших в аукционе последнее и предпоследнее предложения о цене, в том числе за исключением единственного участника.
- 4.5. Организатор процедуры посредством штатного интерфейса торговой секции осуществляет формирование поручения Оператору:
- о перечислении задатка участника, сделавшего последнее предложение о цене (победителя) на аукционе, либо единственного участника после формирования протокола об итогах;
 - о разблокировании задатка участника, сделавшего предпоследнее предложение о цене на аукционе после заключения договора с победителем;
 - о перечислении задатка участника, сделавшего предпоследнее предложение о цене на аукционе, в случае уклонения победителя от заключения договора.
- 4.6. В случае отмены Организатором процедуры (в том числе одного или нескольких лотов), Оператор электронной площадки в течение одного часа возвращает заявки на участие, поданные Заявителями, и прекращает блокирование денежных средств на лицевых счетах таких Заявителей на площадке в размере задатка.
- 4.7. Задаток, внесенный лицом, признанным победителем аукциона, задаток, внесенный иным лицом, с которым договор аренды земельного участка заключается в соответствии с пунктами 13, 14, 20 или 25 ст. 39.12 ЗК РФ, засчитывается в счет арендной платы за него. Задатки, внесенные этими лицами, не

заключившими в установленном законом порядке договор аренды земельного участка, вследствие уклонения от заключения указанного договора, не возвращаются.

5. Рассмотрение заявок, определение участников электронного аукциона

5.1. Срок рассмотрения заявок на участие в аукционе не может превышать три рабочих дня с даты окончания срока приема документов.

5.2. Заявитель не допускается к участию в аукционе в следующих случаях:

- непредставление необходимых для участия в аукционе документов или представление недостоверных сведений;

- непоступление задатка на дату рассмотрения заявок на участие в аукционе;

- подача заявки на участие в аукционе лицом, которое в соответствии с Земельным кодексом РФ и другими федеральными законами не имеет права быть участником конкретного аукциона или приобрести земельный участок в аренду;

- наличие сведений о заявителе, об учредителях (участниках), о членах коллегиальных исполнительных органов заявителя, лицах, исполняющих функции единоличного исполнительного органа заявителя, являющегося юридическим лицом, в предусмотренном ст. 39.12 ЗК РФ реестре недобросовестных участников аукциона.

5.3. Протокол рассмотрения заявок на участие в электронном аукционе подписывается не позднее чем в течение одного дня со дня их рассмотрения усиленной квалифицированной электронной подписью лица, уполномоченного действовать от имени организатора аукциона, и размещается на электронной площадке не позднее чем на следующий рабочий день после дня подписания протокола. Данный протокол после размещения на электронной площадке в автоматическом режиме направляется оператором электронной площадки для размещения на официальном сайте.

5.4. Заявителям, признанным участниками электронного аукциона, и заявителям, не допущенным к участию в электронном аукционе, оператор электронной площадки направляет в электронной форме уведомления о принятых в отношении их решениях не позднее дня, следующего после дня подписания протокола рассмотрения заявок на участие в электронном аукционе.

5.5. Особенности рассмотрения заявок и определение участников электронного аукциона указаны в Регламенте торговой секции «Приватизация, аренда и продажа прав», размещенном на сайте <https://utp.sberbank-ast.ru/AP/Notice/1027/Instructions> в информационно-коммуникационной сети «Интернет».

6. Признание электронного аукциона несостоявшимся

6.1. В случае, если по окончании срока подачи заявок на участие в аукционе не подано ни одной заявки на участие в аукционе, подана только одна заявка на участие в аукционе либо по результатам рассмотрения заявок на участие в аукционе принято решение об отказе в допуске к участию в аукционе всех заявителей или о допуске к участию в аукционе и признании участником аукциона только одного заявителя, аукцион признается несостоявшимся.

6.2. В случае, если аукцион признан несостоявшимся и только один заявитель признан участником аукциона, уполномоченный орган в течение десяти дней со дня подписания протокола, обязан направить заявителю проект договора аренды земельного участка. При этом размер ежегодной арендной платы по договору аренды земельного участка определяется в размере, равном начальной цене предмета аукциона.

7. Внесение изменений в извещение

7.1. Уполномоченный орган не позднее чем за один рабочий день до даты окончания приема заявок на участие в аукционе вправе принять решение о внесении изменений в извещение о проведении аукциона в целях исправления технических ошибок, не связанных с предметом аукциона, начальной ценой предмета аукциона, «шагом аукциона», размером задатка, со сроком заключаемого по результатам аукциона договора аренды, а также с видом права, на котором земельный участок предоставляется по результатам аукциона.

8. Продление сроков подачи заявок

8.1 В случае, если уполномоченным органом вносятся изменения в извещение о проведении аукциона, срок подачи заявок на участие в аукционе продлевается таким образом, чтобы со дня размещения изменений в извещение о проведении аукциона до дня проведения аукциона такой срок составлял не менее десяти рабочих дней. Информация о внесении изменений в извещение о проведении аукциона размещается на официальном сайте уполномоченного органа, на официальном сайте.

8.2 В случае, если за один рабочий день до даты окончания приема заявок на участие в аукционе не поступило ни одной заявки, уполномоченный орган до момента окончания срока подачи заявок на участие

в аукционе может принять решение о продлении срока подачи заявок в соответствии с правилами, установленными выше.

9. Отказ от проведения электронного аукциона

9.1. Уполномоченный орган принимает решение об отказе в проведении аукциона в случае выявления обстоятельств, предусмотренных пунктом 8 ст. 39.11 ЗК РФ. Извещение об отказе в проведении аукциона размещается на официальных сайтах, указанных в Извещении, организатором аукциона в течение трех дней со дня принятия данного решения. Организатор аукциона в течение трех дней со дня принятия решения об отказе в проведении аукциона обязан известить участников аукциона об отказе в проведении аукциона и вернуть его участникам внесенные задатки.

9.2. Уведомление об отказе в проведении аукциона направляется участникам аукциона посредством функционала электронной площадки.

9.3 В соответствии с п.4 ст. 448 ГК РФ организатор открытых торгов, опубликовавший извещение, вправе отказаться от проведения аукциона в любое время, но не позднее чем за три дня до наступления даты его проведения.

10. Порядок проведения электронного аукциона

10.1. Процедура аукциона проводится на дату, указанную в п. 29 раздела 1 Извещения.

10.2. Порядок проведения электронного аукциона указан в Регламенте торговой секции «Приватизация, аренда и продажа прав» универсальной торговой платформы «Сбербанк-АСТ», размещенном на сайте оператора электронной площадки.

10.3. В ходе проведения аукциона участники аукциона подают предложения о цене предмета аукциона в соответствии со следующими требованиями:

- предложение о цене предмета аукциона увеличивает текущее максимальное предложение о цене предмета аукциона на величину «шага аукциона», указанного в Извещении;

- участник аукциона не вправе подать предложение о цене предмета аукциона в случае, если текущее максимальное предложение о цене предмета аукциона подано таким участником аукциона.

10.4. Электронный аукцион проводится на универсальной торговой платформе АО «Сбербанк-АСТ», размещенной на сайте <https://utp.sberbank-ast.ru/AP/NBT/Index/0/0/0/0> в информационно-коммуникационной сети «Интернет».

10.5. Допускается взимание оператором электронной площадки с победителя электронного аукциона или иных лиц, с которыми в соответствии с пунктами 13, 14, 20 и 25 статьи 39.12 ЗК РФ заключается договор аренды земельного участка, платы за участие в электронном аукционе в порядке, размере и на условиях, которые установлены Правительством Российской Федерации в соответствии с законодательством Российской Федерации о контрактной системе в сфере закупок товаров, работ, услуг для обеспечения государственных и муниципальных нужд.

10.6. Время для подачи первого предложения о цене предмета аукциона составляет десять минут с момента начала аукциона. При поступлении предложения о цене, увеличивающего начальную цену договора или текущее лучшее предложение о цене, время для подачи предложений о цене продлевается на десять минут с момента приема Оператором каждого из таких предложений. Если в течение времени для подачи первого предложения о цене или лучшего ценового предложения не поступает ни одного предложения о цене, подача предложений о цене автоматически при помощи программных и технических средств завершается.

10.7. Победителем электронного аукциона признается участник аукциона, предложивший наибольший размер ежегодной арендной платы за земельный участок.

10.8. Протокол проведения электронного аукциона подписывается усиленной квалифицированной электронной подписью оператором электронной площадки и размещается им на электронной площадке в течение одного часа после окончания электронного аукциона. В протоколе проведения электронного аукциона указываются адрес электронной площадки, дата, время начала и окончания электронного аукциона, начальная цена предмета аукциона в день проведения электронного аукциона, все максимальные предложения каждого участника о цене предмета аукциона. На основании данного протокола организатор электронного аукциона в день проведения электронного аукциона обеспечивает подготовку протокола о результатах электронного аукциона, подписание данного протокола усиленной квалифицированной электронной подписью лицом, уполномоченным действовать от имени организатора аукциона, и его размещение в течение одного рабочего дня со дня подписания данного протокола на электронной площадке. Протокол о результатах электронного аукциона после его размещения на электронной площадке в автоматическом режиме направляется оператором электронной площадки для размещения на официальном сайте.

11. Заключение договора аренды по итогам электронного аукциона

11.1. По результатам проведения электронного аукциона договор аренды земельного участка заключается в электронной форме и подписывается усиленной квалифицированной электронной подписью сторон такого договора.

11.2 По результатам проведения электронного аукциона не допускается заключение договора аренды участка ранее чем через десять дней со дня размещения протокола рассмотрения заявок на участие в электронном аукционе в случае, если электронный аукцион признан несостоявшимся, либо протокола о результатах электронного аукциона на официальном сайте.

11.3. Не допускается заключение договора аренды земельного участка, не соответствующего условиям, предусмотренным Извещением о проведении аукциона, а также сведениям, содержащимся в протоколе рассмотрения заявок на участие в аукционе, в случае если аукцион признан несостоявшимся, или в протоколе о результатах электронного аукциона.

11.4. В случае признания Заявителя победителем аукциона, задаток, внесенный Заявителем для участия в аукционе, засчитывается в счет оплаты права на заключение договора аренды. Оставшаяся сумма цены права на заключение договора аренды земельного участка (за вычетом внесенного заявителем задатка) вносится в сроки и по реквизитам, указанным в проекте договора аренды земельного участка (Приложение №2 Извещения).

11.5. Сведения о победителе аукциона, уклонившимся от заключения договора аренды земельного участка, являющегося предметом аукциона, и об иных лицах, с которыми указанный договор заключается в соответствии с пунктом 13, 14, 20 или 25 ст. 39.12 ЗК РФ и которые уклонились от его заключения, включаются в реестр недобросовестных участников аукциона.

Во всем остальном, что не предусмотрено настоящим Извещением, следует руководствоваться действующим законодательством Российской Федерации, Земельным Кодексом РФ, Регламентом торговой секции «Приватизация, аренда и продажа прав», размещённой на сайте <https://utp.sberbank-ast.ru/AP/Notice/1027/Instructions> в информационно-коммуникационной сети «Интернет».

Приложения: №1, №2, №3, №4, №5, №6 являются неотъемлемой частью Извещения.

В соответствии со ст. 39.12 ЗК РФ заявители предоставляют заявку на участие в аукционе по установленной в извещении форме, с указанием банковских реквизитов счета для возврата задатка. Внесение изменений в форму заявки не допускается.

Заявка на участие в электронном аукционе

для участника – физического лица:

(ФИО, гражданство, паспортные данные физического лица)

место жительства

в лице представителя

(фамилия, имя, отчество для представителя физического по доверенности)

место жительства

действующего на основании доверенности

(реквизиты доверенности, подтверждающей полномочия представителя)

(далее – Заявитель), ознакомившись с Извещением о проведении аукциона по Лоту: право на заключение договора аренды земельного участка с кадастровым номером 48:20:0210301:3026, площадью 1279 кв.м, категории земель – земли населенных пунктов, виды разрешенного использования – для индивидуального жилищного строительства, адрес: Российская Федерация, Липецкая область, городской округ город Липецк, город Липецк, улица Знаменская, земельный участок 16 (земельный участок огорожен забором, на земельном участке расположено некапитальное строение – теплица, находятся строительные материалы), информация о котором размещена на сайтах:

- www.torgi.gov.ru - официальный сайт РФ для размещения информации о проведении торгов;
- www.uizo.ru - официальный сайт министерства имущественных и земельных отношений Липецкой области;
- www.filo.ru - сайт ОКУ «Областной фонд имущества»,

настоящей заявкой подтверждает свое намерение участвовать в электронном аукционе, который состоится в _____ ч. _____ мин. «_____» _____ 2026 на электронной площадке - универсальной торговой платформы АО «Сбербанк - АСТ», размещенной на сайте <https://utp.sberbank-ast.ru/AP/NBT/Index/0/0/0/0> в информационно-коммуникационной сети «Интернет».

Заявитель подтверждает, что он располагает данными об организаторе аукциона, предмете аукциона, цели использования земельного участка, начальной цене предмета аукциона на право заключения договора аренды в размере ежегодной арендной платы, величине повышения начальной цены («шаге аукциона»), времени и месте проведения аукциона, порядке его проведения, в том числе об оформлении участия в аукционе, порядке определения победителя, заключения договора аренды и его условиях, последствиях уклонения от заключения договора аренды.

Заявитель подтверждает, что на дату подписания настоящей заявки он ознакомлен с порядком отмены аукциона.

Подавая настоящую заявку на участие в аукционе, Заявитель обязуется соблюдать условия его проведения, содержащиеся в извещении.

Заявитель подтверждает, что на дату подписания настоящей заявки он ознакомлен с документами, содержащими сведения об Участке, а также ему была предоставлена возможность ознакомиться с состоянием Участка в результате осмотра, который Заявитель мог осуществить самостоятельно. Заявитель претензий не имеет.

Заявитель согласен на участие в аукционе на указанных условиях.

Для участия в аукционе заявитель вносит задаток в размере _____ руб.
_____ коп. в безналичном порядке путем единовременного перечисления денежных средств в валюте Российской Федерации на счет оператора электронной площадки АО «Сбербанк - АСТ»:

Получатель: наименование: АО «Сбербанк-АСТ», ИНН: 7707308480, КПП: 770401001, расчетный счет: 40702810300020038047.

Банк получателя: ПАО «СБЕРБАНК РОССИИ» г. Москва, БИК: 044525225, корреспондентский счет: 30101810400000000225.

В назначении платежа необходимо указать: Перечисление денежных средств в качестве задатка (ИНН плательщика)

В соответствии с требованиями электронной площадки денежные средства, перечисленные за участника третьим лицом, не зачисляются на счет такого лица на универсальной электронной площадке.

В случае признания победителем аукциона Заявитель обязуется заключить договор аренды земельного участка на условиях, предложенных проектом договора аренды земельного участка.

В случае признания Заявителя победителем аукциона задаток, внесенный Заявителем для участия в аукционе, засчитывается в счет оплаты права на заключение договора аренды. Оставшаяся сумма цены права на заключение договора аренды земельного участка (за вычетом внесенного заявителем задатка) вносится в течение 3 (трех) банковских дней со дня подписания протокола об итогах аукциона по реквизитам, указанным в проекте договора аренды земельного участка.

Подача настоящей заявки на участие в аукционе в соответствии со статьей 438 Гражданского кодекса Российской Федерации является акцептом оферты, содержащейся в извещении о проведении аукциона.

В соответствии с п. 11 ч. 1 ст. 6 Федерального закона от 27.07.2006 № 152-ФЗ «О персональных данных» допускается обработка персональных данных без согласия субъекта, если осуществляется обработка персональных данных, подлежащих опубликованию или обязательному раскрытию в соответствии с федеральным законом.

Банковские реквизиты счета для возврата задатка:

для участника – физического лица:

ФИО Заявителя-физического лица _____

место жительства _____

электронная почта _____

контактный номер телефона _____

банковские реквизиты счета для возврата задатка: _____

К заявке прилагаются документы на _____ листах.

В соответствии с п. 6 ст. 39.13 ЗК РФ заявка на участие в электронном аукционе с указанием банковских реквизитов счета для возврата задатка направляется оператору электронной площадки в форме электронного документа с приложением документов, указанных в подпунктах 2 - 4 пункта 1, пункте 1.1 статьи 39.12 ЗК РФ.

Предоставление документов, подтверждающих внесение задатка, признается заключением соглашения о задатке.

Заявка на участие в электронном аукционе, а также прилагаемые к ней документы подписываются усиленной квалифицированной электронной подписью заявителя.

подпись заявителя
(полномочного представителя Заявителя)

ДОГОВОР №
аренды земельного участка

Город Липецк, Липецкая область, Российская Федерация
_____ две тысячи двадцать шестого года

На основании протокола об итогах аукциона на право заключения договора аренды земельного участка от _____ 2026 министерство имущественных и земельных отношений Липецкой области в лице министра Никитенковой Ирины Дмитриевны, действующего на основании Положения о министерстве имущественных и земельных отношений Липецкой области, именуемое в дальнейшем Арендодатель, с одной стороны и _____, именуемый в дальнейшем Арендатор, с другой стороны, именуемые в дальнейшем Стороны, заключили настоящий договор (далее - Договор) о нижеследующем:

1. ПРЕДМЕТ ДОГОВОРА

1.1. Арендодатель предоставляет, а Арендатор принимает в аренду земельный участок, государственная собственность на которые не разграничена:

категория земель	земли населенных пунктов
кадастровый номер	48:20:0210301:3026
площадь	1279 кв. м
местоположение	Российская Федерация, Липецкая область, городской округ город Липецк, город Липецк, улица Знаменская, земельный участок 16
разрешенное использование	для индивидуального жилищного строительства,

именуемый в дальнейшем Участок, в целях индивидуального жилищного строительства.

1.2. Вид разрешенного использования и цель, указанные в пункте 1.1 Договора, изменению не подлежат.

1.3. Арендодатель подтверждает, что на момент заключения Договора передаваемый Участок не обременен правами третьих лиц.

1.4. Сведения об Участке, изложенные в Договоре и приложениях к нему, являются достаточными для надлежащего использования Участка в соответствии с целями, указанными в Договоре.

1.5. Земельный участок имеет ограничения, предусмотренные ст. 56 Земельного кодекса Российской Федерации.

2. СРОК ДОГОВОРА

2.1. Срок аренды земельного участка устанавливается с **___.2026 по ___.2046.**

2.2. Настоящий Договор считается заключенным с момента его подписания и подлежит государственной регистрации в органе, осуществляющим государственную регистрацию прав.

3. УСЛОВИЯ ПРЕДОСТАВЛЕНИЯ УЧАСТКА

3.1. Арендодатель передал, а Арендатор принял Участок, указанный в п.1.1 Договора, **___.2026** года. Настоящий Договор имеет силу передаточного акта, его подписание Сторонами подтверждает передачу Участка Арендодателем и его принятие Арендатором.

3.2. По истечении срока действия Договора Участок должен быть возвращен Арендодателю в пятидневный срок с даты прекращения (расторжения) Договора по акту приема-передачи, составленному Арендатором и подписанному Сторонами.

3.3. Арендатор использует Участок в соответствии с особыми условиями, установленными в настоящем Договоре.

4. АРЕНДНАЯ ПЛАТА

4.1. Размер ежегодной арендной платы составляет _____ рублей 00 копеек. Арендные платежи в размере _____ рублей 00 копеек за первый год аренды вносятся Арендатором в соответствии с протоколом об итогах аукциона в течение 3 (трех) банковских дней со дня размещения протокола об итогах аукциона на официальном сайте. Арендная плата за первый год аренды, внесенная Арендатором в соответствии с условиями, установленными в настоящем пункте, при досрочном расторжении Договора в первый год аренды перерасчету и возврату не подлежит.

Начиная с __. __. 2027 арендные платежи вносятся Арендатором равными долями, в два срока: не позднее 15 сентября и 15 ноября текущего года.

В случае прекращения договора аренды земельного участка арендная плата вносится в течение 3-х банковских дней с момента его прекращения.

4.2. Арендатор вносит арендную плату за пользование земельным участком в рублях по следующим реквизитам:

Наименование получателя ДС:	Управление Федерального казначейства по Липецкой области (министерство имущественных и земельных отношений Липецкой области)
л/с получателя:	04462008950
ИНН получателя:	4826006839
КПП получателя:	482601001
р/с получателя:	03100643000000014600
Кор счет получателя:	40102810945370000112
Банк получателя:	ОКЦ №1 Волго-Вятского ГУ Банка России//УФК по Липецкой области г. Липецк
БИК:	042202112
КБК:	04211105012040000120
ОКТМО:	42701000

4.3. Обязанность Арендатора по внесению арендных платежей считается исполненной с момента поступления денежных средств на счет, указанный в п. 4.2. Договора.

4.4. Неиспользование Участка Арендатором не может служить основанием невнесения арендной платы.

5. ПРАВА И ОБЯЗАННОСТИ СТОРОН

5.1. Арендодатель имеет право:

5.1.1. Потребовать расторжения Договора в судебном порядке в случае:

- не использования Арендатором предоставленного для застройки Участка в течение 3 лет;
- использования Участка не по целевому назначению и принадлежности к той или иной категории земель;
- использования Участка, приводящего к значительному ухудшению экологической обстановки или его порче;
- двукратного невнесения арендной платы в установленный Договором срок;
- необходимости изъятия Участка для государственных и муниципальных нужд;
- создания или возведения на земельном участке самовольной постройки либо невыполнения обязанностей, предусмотренных п. 11 ст. 55.32 Градостроительного кодекса РФ, в сроки, установленные решением о сносе самовольной постройки либо решением о сносе самовольной постройки, либо решением о сносе самовольной постройки или ее приведении в соответствие с установленными требованиями;

- использования земельного участка с нарушением требований законодательства Российской Федерации.

5.1.2. Осуществлять контроль за целевым использованием и охраной земельного участка, предоставленного в аренду.

5.1.3. На беспрепятственный доступ на территорию арендуемого Участка с целью его осмотра на предмет соблюдения условий Договора.

5.1.4. Требовать внесения арендной платы за все время, складывающееся с даты приема-передачи, до даты возврата Участка Арендатором в порядке, установленном п. 3.2 Договора.

5.1.5. Требовать досрочного внесения арендной платы за 2 срока подряд в установленный Арендодателем срок при существенном нарушении Арендатором сроков внесения арендной платы, установленных п. 4.1. Договора.

5.1.6. На возмещение убытков, причиненных ухудшением качества Участка и экологической обстановки в результате хозяйственной деятельности Арендатора, а также по иным основаниям, предусмотренным законодательством Российской Федерации.

5.1.7. Требовать от Арендатора выполнения условий Договора.

5.1.8. В одностороннем порядке отказаться от договора аренды земельного участка или исполнения договора аренды земельного участка при условии невыполнения арендатором соответствующих обязанностей, предусмотренных п. 11 статьи 55.32 Градостроительного кодекса Российской Федерации, в сроки, установленные решением о сносе самовольной постройки либо решением о сносе самовольной постройки или ее приведении в соответствие с установленными требованиями, принятыми в соответствии с гражданским законодательством. Уведомление об одностороннем отказе от договора аренды земельного участка или исполнения договора аренды земельного участка направляется Арендодателем в течение одного месяца со дня поступления от уполномоченного органа уведомления о невыполнении арендатором указанных обязанностей в срок, установленный решением о сносе самовольной постройки либо решением о сносе самовольной постройки или ее приведении в соответствие с установленными требованиями, за исключением случаев, указанных в пунктах 5 и 7 статьи 46 Земельного кодекса Российской Федерации.

5.2. Арендодатель обязан:

5.2.1. Выполнять в полном объеме все условия Договора.

5.2.2. Не вмешиваться в хозяйственную деятельность Арендатора.

5.2.3. Письменно, своевременно уведомить Арендатора об изменении реквизитов счета, указанного в п. 4.2. Договора.

5.3. Арендатор имеет право:

5.3.1. Использовать Участок на условиях, установленных Договором.

5.3.2. Досрочно расторгнуть Договор, направив не менее чем за шестьдесят календарных дней уведомление Арендодателю о намерении расторгнуть Договор с указанием причин расторжения.

Передавать арендуемый Участок в субаренду в пределах срока Договора без согласия Арендодателя при условии его письменного уведомления.

5.3.3. Передавать арендуемый Участок в субаренду в пределах срока Договора без согласия Арендодателя при условии его письменного уведомления.

5.3.4. В случае отчуждения (продажи) недвижимости – исключительно объекта незавершенного строительства, передать свои права и обязанности по Договору путем заключения с лицом, приобретающим права на такое имущество (новым собственником имущества), расположенного на арендованном земельном участке, соглашения о переходе прав и обязанностей (перемене лиц в обязательстве) по Договору аренды Участка, как отдельной письменной формой так и при оформлении сделки отчуждения (продажи) недвижимости, в пределах срока его действия.

5.3.5. Производить строительство (реконструкцию или реставрацию) построек на используемом земельном участке с согласия уполномоченного органа, в соответствии с уведомлением о соответствии планируемого строительства (реконструкции) параметров

объекта индивидуального жилищного строительства установленным параметрам и допустимости размещения объекта индивидуального жилищного строительства.

5.3.6. Ежегодно производить согласование расчета причитающихся платежей Арендодателю.

5.4. Аренда земельного участка может быть прекращена в соответствии со ст. 107 Земельного кодекса Российской Федерации по инициативе арендатора в случае установления зоны с особыми условиями использования территории, в границах которой полностью или частично расположен земельный участок, если использование земельного участка в соответствии с его разрешенным использованием в связи с установлением зоны с особыми условиями использования территории невозможно.

5.5. Арендатор обязан:

5.5.1. Выполнять в полном объеме все условия Договора.

5.5.2. Использовать Участок в соответствии с целью и условиями, установленными Договором.

5.5.3. Своевременно в соответствии с п. 4.1. Договора вносить арендную плату.

5.5.4. Не допускать действий, приводящих к ухудшению качественных характеристик Участка, экологической обстановки на арендуемой территории.

5.5.5. Возместить убытки, причиненные ухудшением качества арендованного Участка в результате деятельности Арендатора либо привлеченных им третьих лиц.

5.5.6. Выполнять требования соответствующих служб в части эксплуатации подземных и наземных коммуникаций, сооружений, дорог, проездов и т.п., и не препятствовать их ремонту и обслуживанию.

5.5.7. В случае, если земельный участок полностью или частично расположен в охранной зоне, установленной в отношении линейного объекта, обеспечить допуск представителей собственника линейного объекта или представителей организации, осуществляющей эксплуатацию линейного объекта, к данному объекту в целях обеспечения его безопасности.

5.5.8. Самостоятельно или по договору с третьими лицами производить уборку Участка, а также территории, по периметру прилегающей к нему на расстоянии 2-х метров со стороны земель, не находящихся в пользовании иных лиц и заключить договор на сбор и вывоз бытовых отходов с организацией, предоставляющей такие услуги.

5.5.9. Не препятствовать юридическим лицам, осуществляющим (на основании соответствующего решения уполномоченного органа власти) геодезические, геологоразведочные, землеустроительные и другие исследования и изыскания в проведении этих работ.

5.5.10. Не нарушать права других землепользователей и арендаторов. Не препятствовать третьим лицам – смежным землепользователям в осуществлении своих прав по пользованию и владению этими лицами, находящимися у них в пользовании смежными с Арендатором земельными участками.

5.5.11. Обеспечивать Арендодателю (его законным представителям), органам государственного контроля свободный доступ на Участок, на специально выделенные части Участка.

5.5.12. В случае завершения строительства и регистрации права собственности, переоформить право пользования Участком в соответствии с законодательством Российской Федерации.

5.5.13. В случае изменения адреса или иных реквизитов местонахождения (регистрации) Арендатора в десятидневный срок направить Арендодателю письменное уведомление об этом.

5.5.14. При организации работ, связанных с нарушением целостного почвенного покрова сохранять плодородный слой почвы при его снятии, излишний объем плодородного слоя почвы передавать по акту в уполномоченный орган.

5.5.15. Соблюдать требования законодательства по использованию земельного участка в зонах с особыми условиями использования территории.

5.6. Арендодатель и Арендатор имеют иные права и несут иные обязанности, установленные законодательством Российской Федерации.

6. ОТВЕТСТВЕННОСТЬ СТОРОН

6.1. В случае невнесения арендной платы в установленный договором или уведомлением срок Арендатор уплачивает неустойку (пеню). Неустойка (пеня) начисляется за каждый календарный день просрочки исполнения обязанности по оплате, начиная со следующего за установленным Договором или уведомлением днем оплаты. Неустойка (пеня) за каждый день просрочки определяется в процентах от неуплаченной суммы платежа. Процентная ставка неустойки (пени) устанавливается в размере одной трехсотой действующей на дату истечения срока очередного платежа в соответствии с пунктом 4.1 Договора ставки рефинансирования Центрального банка Российской Федерации. Неустойка (пеня) перечисляется по следующим реквизитам:

Наименование получателя ДС:	Управление Федерального казначейства по Липецкой области (министерство имущественных и земельных отношений Липецкой области)
л/с получателя:	04462008950
ИНН получателя:	4826006839
КПП получателя:	482601001
р/с получателя:	03100643000000014600
Кор/счет получателя:	40102810945370000112
Банк получателя:	ОКЦ №1 Волго-Вятского ГУ Банка России//УФК по Липецкой области г. Липецк
БИК:	042202112
КБК:	04211607090040000140
ОКТМО:	42701000

6.2. В случае нарушения п. 3.2 Договора Арендатор уплачивает за каждый день просрочки исполнения обязательства неустойку (пеню) в размере 5 % процентов арендной платы, рассчитанной по ставкам года, когда должна состояться передача Участка, без учета льгот (при их наличии у Арендатора) по арендной плате за землю.

6.3. Уплата неустойки (пени) не освобождает Арендатора от надлежащего выполнения условий Договора.

6.4. Арендатор несет ответственность в размере реального ущерба, понесенного Арендодателем в связи с неисполнением или (и) ненадлежащим исполнением Арендатором обязательств по Договору.

6.5. Ответственность Сторон за нарушение обязательств по Договору, вызванных действием обстоятельств непреодолимой силы, регулируется законодательством Российской Федерации.

6.6. Ответственность Сторон, не предусмотренная Договором, определяется в соответствии с действующим законодательством Российской Федерации на момент заключения Договора.

7. РАССМОТРЕНИЕ СПОРОВ

7.1. Споры и разногласия, возникшие при реализации Договора, разрешаются путем переговоров. При недостижении согласия заинтересованная Сторона вправе обратиться в суд по истечении 7 календарных дней со дня направления претензии (требования).

7.2. Стороны пришли к соглашению, что споры, возникающие при исполнении Договора и неурегулированные в добровольном порядке, в соответствии с пунктом 7.1 Договора, подлежат рассмотрению в суде по юридическому адресу Арендодателя.

8. ИЗМЕНЕНИЕ, РАСТОРЖЕНИЕ И ПРЕКРАЩЕНИЕ ДОГОВОРА

8.1. Условия Договора могут быть изменены и дополнены только при согласии Сторон в форме дополнительного соглашения, являющегося его неотъемлемой частью и зарегистрированного в установленном порядке.

8.2. Настоящий Договор может быть расторгнут досрочно с момента подписания Сторонами соглашения о расторжении Договора и его регистрации в органе, осуществляющем государственную регистрацию прав.

8.3. Договор может быть расторгнут по требованию Арендодателя по решению суда на основании и в порядке, установленным гражданским законодательством.

8.4. В случае расторжения Договора в связи с неисполнением обязательств по Договору со стороны Арендатора, либо отказа от исполнения обязательств по Договору со стороны Арендатора, все понесенные затраты, связанные с освоением Участка, Арендатору со стороны Арендодателя компенсации не подлежит.

9. ОСОБЫЕ УСЛОВИЯ ДОГОВОРА

9.1. В случае прекращения деятельности (смерти) Арендатора, его правопреемник должен направить Арендодателю письменное уведомление об этом с заявкой на оформление новых документов, удостоверяющих право на Участок, или заявить отказ

9.2. Арендатор не имеет преимущественного права на заключение на новый срок Договора аренды такого земельного участка без проведения торгов.

9.3. Договор субаренды Участка подлежит государственной регистрации в органе, осуществляющем государственную регистрацию прав.

9.4. Копия договора субаренды Участка направляется Арендодателю для последующего учета.

9.5. Срок действия договора субаренды не может превышать срок действия Договора.

9.6. При досрочном расторжении Договора договор субаренды Участка прекращает свое действие.

9.7. Арендатор приступает к строительству объекта после получения уведомления о соответствии параметров объекта индивидуального жилищного строительства и допустимости размещения объекта индивидуального жилищного строительства установленным параметрам на земельном участке в соответствующем уполномоченном органе администрации города Липецка.

9.8. Арендатор обязуется завершить строительство до истечения срока действия договора.

9.9. Отклонение параметров Объекта капитального строительства от проектной документации, необходимость которого выявилась в процессе строительства, реконструкции, капитального ремонта такого Объекта, допускается только на основании вновь утвержденной Арендатором проектной документации после внесения в нее соответствующих изменений в порядке, установленном Правительством Российской Федерации.

10. ЗАКЛЮЧИТЕЛЬНЫЕ ПОЛОЖЕНИЯ

10.1. Договор составлен в двух экземплярах на шести листах на русском языке, по одному экземпляру хранится у Сторон по Договору. Все экземпляры идентичны и имеют одинаковую силу.

11. РЕКВИЗИТЫ И ПОДПИСИ СТОРОН**АРЕНДОДАТЕЛЬ:****АРЕНДАТОР:**

Министерство имущественных и
земельных отношений Липецкой области

Адрес (местонахождение):
398019, г. Липецк, ул. Валентина
Скороходова, д. 2.

ИНН: 4826006839
ОГРН: 1024840853696
Телефон: (4742) 22-27-32

_____ / И.Д. Никитенкова

_____ /

(подпись)

(подпись)

М.П.

Приложение № 3 к Извещению о проведении аукциона в электронной форме

Ограничения прав на земельный участок

Согласно разделам №№ 1, 4.1 выписки из ЕГРН от 29.06.2026 года № КУВИ-001/2026-87253184 для земельного участка с кадастровым номером: 48:20:0210301:3026 зарегистрированы следующие ограничения:

Земельный участок			
вид объекта недвижимости			
Лист № 3 раздела 1	Всего листов раздела 1: 3	Всего разделов: 7	Всего листов выписки: 14
29.06.2026г. № КУВИ-001/2026-87253184			
Кадастровый номер:		48:20:0210301:3026	
Сведения о том, что земельный участок образован из земель или земельного участка, государственная собственность на которые не разграничена:	Земельный участок образован из земель или земельного участка, государственная собственность на которые не разграничена. В соответствии с Федеральным законом от 25 октября 2001 г. № 137-ФЗ "О введении в действие Земельного кодекса Российской Федерации" орган Министерства строительства и архитектуры Липецкой области уполномочен на распоряжение таким земельным участком.		
Сведения о наличии земельного спора о местоположении границ земельных участков:	данные отсутствуют		
Статус записи об объекте недвижимости:	Сведения об объекте недвижимости имеют статус "актуальные"		
Особые отметки:	Сведения об ограничениях права на объект недвижимости, обременениях данного объекта, не зарегистрированных в реестре прав, ограничений прав и обременений недвижимого имущества: вид ограничения (обременения): ограничения прав на земельный участок, предусмотренные статьей 56 Земельного кодекса Российской Федерации; срок действия: с 31.03.2026; реквизиты документа-основания: постановление "О порядке установления охранных зон объектов электросетевого хозяйства и особых условий использования земельных участков, расположенных в границах таких зон" от 24.02.2009 № 160 выдан: Правительство Российской Федерации; решение о согласовании охранной зоны объекта электросетевого хозяйства от 14.03.2022 № Л11-31-852/22 выдан: Верхне-Донское управление Федеральной службы по экологическому, технологическому и атомному надзору. вид ограничения (обременения): ограничения прав на земельный участок, предусмотренные статьей 56 Земельного кодекса Российской Федерации; срок действия: с 31.03.2026; реквизиты документа-основания: постановление "О порядке установления охранных зон объектов электросетевого хозяйства и особых условий использования земельных участков, расположенных в границах таких зон" от 24.02.2009 № 160 выдан: Правительство РФ; решение о согласовании границ охранных зон объекта электросетевого хозяйства от 27.01.2023 № Л11-31-95/23 выдан: Верхне-Донское управление Федеральной службы по экологическому, технологическому и атомному надзору. Земельный участок подлежит снятию с государственного кадастрового учета по истечении пяти лет со дня его государственного кадастрового учета, если на него не будут зарегистрированы права. Сведения, необходимые для заполнения раздела: 2 - Сведения о зарегистрированных правах, отсутствуют.		

Земельный участок			
вид объекта недвижимости			
Лист № 1 раздела 4.1	Всего листов раздела 4.1: 4	Всего разделов: 7	Всего листов выписки: 14
29.06.2026г. № КУВИ-001/2026-87253184			
Кадастровый номер:		48:20:0210301:3026	
Учетный номер части	Площадь, м2	Содержание ограничения в использовании или ограничения права на объект недвижимости или обременения объекта недвижимости	
1	2	3	
48:20:0210301:3026/1	24	<p>вид ограничения (обременения): ограничения прав на земельный участок, предусмотренные статьей 56 Земельного кодекса Российской Федерации;</p> <p>Срок действия: не установлен;</p> <p>реквизиты документа-основания: постановление "О порядке установления охранных зон объектов электросетевого хозяйства и особых условий использования земельных участков, расположенных в границах таких зон" от 24.02.2009 № 160 выдан: Правительство Российской Федерации; решение о согласовании охранной зоны объекта электросетевого хозяйства от 14.03.2022 № Л1-31-852/22 выдан: Верхне-Донское управление Федеральной службы по экологическому, технологическому и атомному надзору;</p> <p>Содержание ограничения (обременения): Ограничения установлены согл.п.8-11 Правил установления ОЗ объектов электросет.хоз-ва и особых усл.использования земельных уч-в,расположенных в границах таких зон,утвержденных Постановлением Пр-ва РФ от 24.02.2009г.№160.8.В ОЗ запрещается осуществлять люб.действ,кот. могут нарушить безопасную раб. объектов электросет. хоз-ва,привести к их повреждению или уничтожению,повлечь причинение вреда жизни,здоровью гр. и имуществу физ. или юр.лиц,повлечь нанесение экологич.ущерба и возникновение пожаров,в т.ч:а)набрасывать на провода и опоры возд.ЛЭП посторонние предметы,подниматься на опоры возд.ЛЭП;б)размещ. люб.объекты и предметы(матер.)в пределах созданных в соотв.с треб.норм-тех док-в проходов и подъездов для доступа к объектам электросет.хоз-ва,проводить люб. работы и возводить сооруж.,кот. могут препятствовать доступу к объектам электросет.хоз-ва,без создания необх.для такого доступа проходов и подъездов;в)находиться в пределах огорожен. тер. и помещ. распределит. устр-в и подст.,откр.двери и люки распределит.устр-в и подст.,производить перекл. и подкл.в электр.сетях(не распротр. на работников,заятых выполнением разреш.в устан. порядке работ),разводить огонь в пределах ОЗ вводных и распределит.устр-в,подст.,возд.ЛЭП,кабел.ЛЭП;г)размещ.свалки;д)произв. работы ударными мех-ми,сбрасывать тяжести массой св.5 т,производить сброс и слив едких и корроз-х в-в и горюче-смаз. мат-в (в ОЗ подзем.кабел. ЛЭП).9.В ОЗ,устан.для объектов электросет.хоз-ва напряж.св.1000 В,помимо действ.,предусмотренных п.8 наст.Пр-л,запрещается:а)складировать или размещ. хранилища любых, в т.ч. горюче-смаз., мат-в;б)размещ.детские,спорт.площадки,стадионы,рынки,торг.точки,полевые станы,загоны для скота,гаражи,стоянки всех</p>	

Земельный участок			
вид объекта недвижимости			
Лист № 2 раздела 4.1	Всего листов раздела 4.1: 4	Всего разделов: 7	Всего листов выписки: 14
29.06.2026г. № КУВИ-001/2026-87253184			
Кадастровый номер:		48:20:0210301:3026	
		<p>видов машин и мех-в, за искл. гаражей-стоянок автомобилей, принадлежащих физ. лицам, проводить любые мероприятия, связ. с большим скоплением людей, не занятых выполнением разреш. в устан. порядке работ (в ОЗ возд. ЛЭП); в) использовать любые летат. аппараты, в т.ч. возд. змеев, спорт. модели летат. ап-в (в ОЗ возд. ЛЭП); г) бросать якоря с судов и осуществлять их проход с отданными якорями, цепями, лотами, волокушами, тралами (в ОЗ подводных кабел. ЛЭП); д) осуществлять проход судов с поднятыми стрелами кранов и др. механизмов (в ОЗ возд. ЛЭП). 10. В пределах ОЗ без письм. реш. о согласовании сетевых орг. юр. и физ. лицам запрещаются: а) стр-во, капит. ремонт, реконструкция или снос зданий, сооружений; б) горные, взрывные, мелиоративные работы, в т.ч. связ. с времен. затоплением земель; в) посадка и вырубка деревьев, куст-в; г) дноуглубительные, землечерпальные, погрузочно-разгрузочные раб., добыча рыбы, др. водных жив., раст. придонными орудиями лова, устр-во водопоев, колка, заготовка льда (в ОЗ подводных кабел. ЛЭП); д) проход судов, у кот. расст. по вертикали от верх. крайнего габарита с грузом или без груза до ниж. точки провеса проводов переходов возд. ЛЭП через водоемы менее мин. допуст. расст., в т.ч. с учетом макс. уровня подъема воды при паводке; е) проезд машин и механизмов, имеющих общую высоту с грузом или без груза от поверх. дороги более 4,5 м (в ОЗ возд. ЛЭП); ж) земляные работы на глубине более 0,3 м (на вспахиваемых землях на глубине более 0,45 м), планировка грунта (в ОЗ подземных кабел. ЛЭП); з) полив с-х культур в случае, если высота струи воды может составить св. 3 м (в ОЗ возд. ЛЭП); и) полевые с.-х. работы с прим. с.-х. машин и оборудования высотой более 4 м (в ОЗ возд. ЛЭП) или полевые с.-х. работы, связ. с вспашкой земли (в ОЗ кабел. ЛЭП). 11. В ОЗ, устан. для объектов электросет. хоз-ва напряж. до 1000 В, помимо действий, предусмотренных п. 10 наст. Пр-л, без письм. реш. о согласовании сетевых орг. запрещается: а) размещать детские, спорт. площадки, стадионы, рынки, торг. точки, полевые станы, загоны для скота, гаражи, стоянки всех видов машин, механизмов (в ОЗ возд. ЛЭП); б) складировать или размещать хранилища любых, в т.ч. горюче-смаз., мат-в; в) устраивать причалы для стоянки судов, барж и плавучих кранов, бросать якоря с судов, осуществлять их проход с отданными якорями, цепями, лотами, волокушами, тралами (в ОЗ подводных кабел. ЛЭП).;</p> <p>Реестровый номер границы: 48:20-6.2419;</p> <p>Вид объекта реестра границ: Зона с особыми условиями использования территории;</p> <p>Вид зоны по документу: Охранная зона ВЛ - 0,4 кВ от КТП-858 по ул. И. Мазурука до потребителей по ул. Знаменская, ул. М. Кольцова, пер. Кра; Тип зоны: Охранная зона инженерных коммуникаций</p>	
48:20:0210301:3026/2	27	<p>вид ограничения (обременения): ограничения прав на земельный участок, предусмотренные статьей 56 Земельного кодекса Российской Федерации;</p> <p>Срок действия: не установлен;</p> <p>реквизиты документа-основания: постановление "О порядке установления охранных зон объектов электросетевого хозяйства и особых условий использования земельных участков, расположенных в границах таких зон" от 24.02.2009 № 160 выдан:</p>	

Земельный участок			
вид объекта недвижимости			
Лист № 3 раздела 4.1	Всего листов раздела 4.1: 4	Всего разделов: 7	Всего листов выписки: 14
29.06.2026г. № КУВИ-001/2026-87253184			
Кадастровый номер:		48:20:0210301:3026	

Правительство РФ; решение о согласовании границ охранных зон объекта электросетевого хозяйства от 27.01.2023 № Л1-31-95/23 выдан: Верхне-Донское управление Федеральной службы по экологическому, технологическому и атомному надзору;

Содержание ограничения (обременения): Ограничения установлены согл.п.8-11 Правил установления ОЗ объектов электросет.хоз-ва и особых усл.использования земельных уч-в,расположенных в границах таких зон,утвержденных Постановлением Пр-ва РФ от 24.02.2009г.№160.8.В ОЗ запрещается осуществлять люб.действ,кот. могут нарушить безопасную раб. объектов электросет. хоз-ва,привести к их повреждению или уничтожению,повлечь причинение вреда жизни,здоровью гр. и имуществу физ. или юр.лиц,повлечь нанесение экологич.ущерба и возникновение пожаров,в т.ч.:а)набрасывать на провода и опоры возд.ЛЭП посторонние предметы,подниматься на опоры возд.ЛЭП;б)размещ. люб.объекты и предметы(матер.)в пределах созданных в соотв.с треб.норм-тех док-в проходов и подъездов для доступа к объектам электросет.хоз-ва,проводить люб. работы и возводить сооруж.,кот. могут препятствовать доступу к объектам электросет.хоз-ва,без создания необх.для такого доступа проходов и подъездов;в)находиться в пределах огорожен. тер. и помещ. распределит. устр-в и подст.,откр.двери и люки распределит.устр-в и подст.,производить перекл. и подкл.в электр.сетях(не распротр. на работников,занятых выполнением разреш.в устан. порядке работ),разводить огонь в пределах ОЗ вводных и распределит.устр-в,подст.,возд.ЛЭП,кабел.ЛЭП;г)размещ.свалки;д)произв. работы ударными мех-ми,сбрасывать тяжести массой св.5 т,производить сброс и слив едких и корроз-х в-в и горюче-смаз. мат-в (в ОЗ подзем.кабел. ЛЭП).9.В ОЗ,устан.для объектов электросет.хоз-ва напряж.св.1000 В,помимо действ.,предусмотренных п.8 наст.Пр-л,запрещается:а)складировать или размещ. хранилища любых, в т.ч. горюче-смаз., мат-в;б)размещ.детские,спорт.площадки,стадионы,рынки,торг.точки,полевые станы,загоны для скота,гаражи,стоянки всех видов машин и мех-в,за искл.гаражей-стоянок автомобилей, принадлежащих физ. лицам,проводить любые мероприятия,связ. с большим скоплением людей,не занятых выполнением разреш. в устан. порядке работ (в ОЗ возд.ЛЭП);в)использовать любые летат.аппараты,в т.ч.возд.змеев,спорт.модели летат. ап-в (в ОЗ возд.ЛЭП);г)бросать якоря с судов и осуществлять их проход с отданными якорями,цепями,лотами,волокушами, тралами(в ОЗ подводных кабел.ЛЭП);д)осуществлять проход судов с поднятыми стрелами кранов и др. механизмов (в ОЗ возд.ЛЭП).10.В пределах ОЗ без письм. реш. о согласовании сетевых орг. юр. и физ.лицам запрещаются:а)стр-во,капит. ремонт,реконструкция или снос зданий,сооружений;б)горные,взрывные,мелиоративные работы,в т.ч. связ. с времен. затоплением земель;в)посадка и вырубка деревьев,куст-в;г)дноуглубительные, землечерпальные,погрузочно-разгрузочные раб.,добыча рыбы,др.водных жив.раст. придонными орудиями лова,устр-во водопоев,колка,заготовка льда(в ОЗ подводных кабел.ЛЭП);д)проход судов,у кот. расст. по вертикали от верх. крайнего габарита с грузом или без груза до ниж. точки провеса проводов переходов возд.ЛЭП через водоемы менее мин. допуст. расст.,в т.ч. с учетом макс.уровня подъема воды при паводке;е)проезд машин и

Земельный участок			
вид объекта недвижимости			
Лист № 4 раздела 4.1	Всего листов раздела 4.1: 4	Всего разделов: 7	Всего листов выписки: 14
29.06.2026г. № КУВИ-001/2026-87253184			
Кадастровый номер:		48:20:0210301:3026	
		<p>механизмов,имеющих общую высоту с грузом или без груза от поверх.дороги более 4,5 м(в ОЗ возд.ЛЭП);ж)земляные работы на глубине более 0,3 м(на вспахиваемых землях на глубине более 0,45 м),планировка грунта(в ОЗ подземных кабел.ЛЭП);з)полив с-х культур в случае,если высота струи воды может составить св.3 м(в ОЗ возд.ЛЭП);и)полевые с.-х. работы с прим. с.-х. машин и оборудования высотой более 4 м(в ОЗ возд.ЛЭП)или полевые с-х работы,связ. с вспашкой земли(в ОЗ кабел. ЛЭП).11.В ОЗ,устан.для объектов электросет.хоз-ва напряж.до 1000 В,помимо действий,предусмотренных п.10 наст.Пр-л,без письм. реш. о согласовании сетевых орг. запрещается:а)размещать детские,спорт.площадки,стадионы,рынки,торг.точки,полевые станы,загоны для скота,гаражи,стоянки всех видов машин,механизмов(в ОЗ возд.ЛЭП);б)складировать или размещать хранилища любых,в т.ч.горюче-смаз.,мат-в;в)устраивать причалы для стоянки судов,барж и плавучих кранов,бросать якоря с судов,осуществлять их проход с отданными якорями,цепями,лотами,волокушами,тралами(в ОЗ подводных кабел.ЛЭП).;</p> <p>Реестровый номер границы: 48:20-6.4722;</p> <p>Вид объекта реестра границ: Зона с особыми условиями использования территории;</p> <p>Вид зоны по документу: Охранная зона объекта: Электрический кабель-0,4 кВ в с. Сселки; Тип зоны: Охранная зона инженерных коммуникаций</p>	

Максимально и (или) минимально допустимые параметры разрешенного строительства

Максимально и (или) минимально допустимые параметры разрешенного строительства установлены в соответствии с Правилами землепользования и застройки городского округа город Липецк Липецкой области, утвержденными постановлением Правительства Липецкой области от 13 июня 2024 года № 336 «Об утверждении Правил землепользования и застройки городского округа город Липецк Липецкой области», с изменениями, утвержденными постановлением Правительства Липецкой области от 04.04.2025 №172.

Виды разрешенного использования земельных участков и объектов капитального строительства, предельные (минимальные и (или) максимальные) размеры земельных участков и предельные параметры разрешенного строительства, реконструкции объектов капитального строительства зоны застройки индивидуальными жилыми домами тип 1 (Ж-1.1)

Таблица 3

N п/п	Виды разрешенного использования земельного участка			Предельные (минимальные и (или) максимальные) размеры земельных участков и предельные параметры разрешенного строительства, реконструкции объектов капитального строительства				
	код	наименование	описание видов разрешенного использования земельных участков	предельные (минимальные и (или) максимальные) размеры земельных участков, в том числе их площадь	минимальные отступы от границ земельных участков в целях определения мест допустимого размещения зданий, строений, сооружений, за пределами которых запрещено строительство зданий, строений, сооружений	предельное количество этажей или предельная высота зданий, строений, сооружений	максимальный процент застройки в границах земельного участка, определяемый как отношение суммарной площади земельного участка, которая может быть застроена, ко всей площади земельного участка	иные предельные параметры разрешенного строительства, реконструкции объектов капитального строительства
I. Основные виды разрешенного использования								
1.	2.1	Для индивидуального жилищного строительства	Размещение жилого дома (отдельно стоящего здания количеством надземных этажей не более чем три, высотой не более двадцати метров, которое состоит из комнат и помещений вспомогательного использования, предназначенных для удовлетворения гражданами бытовых и иных нужд, связанных с их проживанием в таком здании, не предназначенного для раздела на самостоятельные объекты недвижимости); выращивание сельскохозяйственных культур; размещение гаражей для собственных нужд и хозяйственных построек	Минимальный размер земельного участка - 400 кв. м Максимальный размер земельного участка - 2000 кв. м	Минимальные отступы от границ земельного участка в целях определения места допустимого размещения объекта - 3 м	Предельное количество надземных этажей - 3	Максимальный процент застройки в границах земельного участка - 50%	Не подлежат установлению

Виды разрешенного использования

Виды разрешенного использования указаны в соответствии с Правилами землепользования и застройки городского округа город Липецк Липецкой области, утвержденными постановлением Правительства Липецкой области от 13 июня 2024 года № 336 «Об утверждении Правил землепользования и застройки городского округа город Липецк Липецкой области», с изменениями, утвержденными постановлением Правительства Липецкой области от 04.04.2025 №172.

Виды разрешенного использования земельных участков и объектов капитального строительства, предельные (минимальные и (или) максимальные) размеры земельных участков и предельные параметры разрешенного строительства, реконструкции объектов капитального строительства зоны застройки индивидуальными жилыми домами тип 1 (Ж-1.1)

Таблица 3

N п/п	Виды разрешенного использования земельного участка			Предельные (минимальные и (или) максимальные) размеры земельных участков и предельные параметры разрешенного строительства, реконструкции объектов капитального строительства				
	код	наименование	описание видов разрешенного использования земельных участков	предельные (минимальные и (или) максимальные) размеры земельных участков, в том числе их площадь	минимальные отступы от границ земельных участков в целях определения мест допустимого размещения зданий, строений, сооружений, за пределами которых запрещено строительство зданий, строений, сооружений	предельное количество этажей или предельная высота зданий, строений, сооружений	максимальный процент застройки в границах земельного участка, определяемый как отношение суммарной площади земельного участка, которая может быть застроена, ко всей площади земельного участка	иные предельные параметры разрешенного строительства, реконструкции объектов капитального строительства
I. Основные виды разрешенного использования								
1.	2.1	Для индивидуального жилищного строительства	Размещение жилого дома (отдельно стоящего здания количеством надземных этажей не более чем три, высотой не более двадцати метров, которое состоит из комнат и помещений вспомогательного использования, предназначенных для удовлетворения гражданами бытовых и иных нужд, связанных с их проживанием в таком здании, не предназначенного для раздела на самостоятельные объекты	Минимальный размер земельного участка - 400 кв. м Максимальный размер земельного участка - 2000 кв. м	Минимальные отступы от границ земельного участка в целях определения места допустимого размещения объекта - 3 м	Предельное количество надземных этажей - 3	Максимальный процент застройки в границах земельного участка - 50%	Не подлежат установлению

			недвижимости); выращивание сельскохозяйственных культур; размещение гаражей для собственных нужд и хозяйственных построек					
2.	2.3	Блокированная жилая застройка	Размещение жилого дома, блокированного с другим жилым домом (другими жилыми домами) в одном ряду общей боковой стеной (общими боковыми стенами) без проемов и имеющего отдельный выход на земельный участок; разведение декоративных и плодовых деревьев, овощных и ягодных культур; размещение гаражей для собственных нужд и иных вспомогательных сооружений; обустройство спортивных и детских площадок, площадок для отдыха	Минимальный размер земельного участка для блокированного жилого дома - 200 кв. м (под каждым блоком). Максимальный размер земельного участка - 2000 кв. м	Минимальные отступы от границ земельного участка в целях определения места допустимого размещения объекта - 3 м, в месте примыкания блоков - по границе земельного участка	Предельное количество надземных этажей - 3	Максимальный процент застройки - 50%	Не подлежат установлению
3.	3.1.1	Предоставление коммунальных услуг	Размещение зданий и сооружений, обеспечивающих поставку воды, тепла, электричества, газа, отвод канализационных стоков, очистку и уборку объектов недвижимости (котельных, водозаборов, очистных сооружений, насосных станций, водопроводов, линий электропередач, трансформаторных подстанций, газопроводов, линий связи, телефонных станций, канализаций, стоянок, гаражей и мастерских для обслуживания уборочной и аварийной техники, сооружений, необходимых для сбора и плавки снега)	Не подлежат установлению	Минимальные отступы от границ земельного участка в целях определения места допустимого размещения объекта - 1 м	Предельное количество этажей - 2	Максимальный процент застройки - 90%	Не подлежат установлению
4.	5.1	Спорт	Размещение зданий и сооружений для занятия спортом. Содержание данного вида разрешенного использования включает в себя содержание видов разрешенного использования с кодами 5.1.1 -	Не подлежат установлению	Минимальные отступы от границ земельного участка в целях определения места допустимого размещения объекта -	Предельное количество этажей - 5	Максимальный процент застройки - 50%	Не подлежат установлению

			5.1.7		3 м			
5.	5.1.3	Площадки для занятий спортом	Размещение площадок для занятия спортом и физкультурой на открытом воздухе (физкультурные площадки, беговые дорожки, поля для спортивной игры)	Не подлежат установлению	Минимальные отступы от границ земельного участка в целях определения места допустимого размещения объекта - 1 м	Не подлежат установлению	Не подлежат установлению	Не подлежат установлению
5.1.	8.3	Обеспечение внутреннего правопорядка	Размещение объектов капитального строительства, необходимых для подготовки и поддержания в готовности органов внутренних дел, Росгвардии и спасательных служб, в которых существует военизированная служба; размещение объектов гражданской обороны, за исключением объектов гражданской обороны, являющихся частями производственных зданий	Не подлежат установлению	Минимальные отступы от границ земельного участка в целях определения места допустимого размещения объекта - 3 м	Предельное количество этажей - 4	Максимальный процент застройки - 50%	Не подлежат установлению
6.	13.1	Ведение огородничества	Осуществление отдыха и (или) выращивания гражданами для собственных нужд сельскохозяйственных культур; размещение хозяйственных построек, не являющихся объектами недвижимости, предназначенных для хранения инвентаря и урожая сельскохозяйственных культур	Минимальные размеры земельного участка - не подлежат установлению; Максимальные размеры земельного участка - 350 кв. м	Не подлежат установлению	Не подлежат установлению	Не подлежат установлению	Не подлежат установлению
II. Условно разрешенные виды использования								
7.	2.2	Для ведения личного подсобного хозяйства (приусадебный земельный участок)	Размещение жилого дома, указанного в описании вида разрешенного использования с кодом 2.1; производство сельскохозяйственной продукции; размещение гаража и иных вспомогательных сооружений; содержание сельскохозяйственных животных	Минимальный размер земельного участка - 400 кв. м Максимальный размер земельного участка - 1500 кв. м	Минимальные отступы от границ земельного участка в целях определения места допустимого размещения объекта - 3 м	Предельное количество надземных этажей - 3	Максимальный процент застройки - 40%	Не подлежат установлению

8.	2.7.1	Хранение автотранспорта	Размещение отдельно стоящих и пристроенных гаражей, в том числе подземных, предназначенных для хранения автотранспорта, в том числе с разделением на машино-места, за исключением гаражей, размещение которых предусмотрено содержанием видов разрешенного использования с кодами 2.7.2, 4.9	Не подлежат установлению	Минимальные отступы от границ земельного участка в целях определения места допустимого размещения объекта - 1 м	Предельное количество этажей - 5	Максимальный процент застройки - 50%	Не подлежат установлению
9.	3.2.3	Оказание услуг связи	Размещение зданий, предназначенных для размещения пунктов оказания услуг почтовой, телеграфной, междугородней и международной телефонной связи	Не подлежат установлению	Минимальные отступы от границ земельного участка в целях определения места допустимого размещения объекта - 3 м	Не подлежат установлению	Максимальный процент застройки - 50%	Не подлежат установлению
10.	3.3	Бытовое обслуживание	Размещение объектов капитального строительства, предназначенных для оказания населению или организациям бытовых услуг (мастерские мелкого ремонта, ателье, бани, парикмахерские, прачечные, химчистки, похоронные бюро)	Не подлежат установлению	Минимальные отступы от границ земельного участка в целях определения места допустимого размещения объекта - 3 м	Предельное количество этажей - 2	Максимальный процент застройки - 50%	Не подлежат установлению
11.	3.7	Религиозное использование	Размещение зданий и сооружений религиозного использования. Содержание данного вида разрешенного использования включает в себя содержание видов разрешенного использования с кодами 3.7.1 - 3.7.2	Не подлежат установлению	Минимальные отступы от границ земельного участка в целях определения места допустимого размещения объекта - 5 м	Не подлежат установлению	Максимальный процент застройки - 50%	Не подлежат установлению
12.	4.4	Магазины	Размещение объектов капитального строительства, предназначенных для продажи товаров, торговая площадь которых составляет до 5000 кв. м	Минимальные размеры земельного участка - 400 кв. м Максимальный размер земельного участка не подлежит установлению	Минимальные отступы от границ земельного участка в целях определения места допустимого размещения объекта - 3 м	Предельное количество этажей - 3	Максимальный процент застройки - 50%	Не подлежат установлению
13.	4.7	Гостиничное обслуживание	Размещение гостиниц	Не подлежат установлению	Минимальные отступы от границ	Предельное количество этажей - 7	Максимальный процент застройки - 50%	Не подлежат установлению

					земельного участка в целях определения места допустимого размещения объекта - 3 м			
14.	4.9	Служебные гаражи	Размещение постоянных или временных гаражей, стоянок для хранения служебного автотранспорта, используемого в целях осуществления видов деятельности, предусмотренных видами разрешенного использования с кодами 3.0, 4.0, а также для стоянки и хранения транспортных средств общего пользования, в том числе в депо	Не подлежат установлению	Минимальные отступы от границ земельного участка в целях определения места допустимого размещения объекта - 1 м	Предельное количество этажей - 3	Максимальный процент застройки - 50%	Не подлежат установлению
15.	6.8	Связь	Размещение объектов связи, радиовещания, телевидения, включая воздушные радиорелейные, надземные и подземные кабельные линии связи, линии радиофикации, антенные поля, усилительные пункты на кабельных линиях связи, инфраструктуру спутниковой связи и телерадиовещания, за исключением объектов связи, размещение которых предусмотрено содержанием видов разрешенного использования с кодами 3.1.1, 3.2.3	Не подлежат установлению	Минимальные отступы от границ земельного участка в целях определения места допустимого размещения объекта - 1 м	Предельная высота опор - 15 м	Максимальный процент застройки - 70%	Не подлежат установлению
16.	7.2.3	Стоянки транспорта общего пользования	Размещение стоянок транспортных средств, осуществляющих перевозки людей по установленному маршруту	Не подлежат установлению	Не подлежат установлению	Не подлежат установлению	Не подлежат установлению	Не подлежат установлению
III. Вспомогательные виды разрешенного использования								
17.	2.7.2	Размещение гаражей для собственных нужд	Размещение для собственных нужд отдельно стоящих гаражей и (или) гаражей, блокированных	Не подлежат установлению	Минимальные отступы от границ земельного участка в	Предельное количество этажей - 1	Максимальный процент застройки - 80%	Не подлежат установлению

			общими стенами с другими гаражами в одном ряду, имеющих общие с ними крышу, фундамент и коммуникации		целях определения места допустимого размещения объекта - 1 м			
18.	5.1.2	Обеспечение занятий спортом в помещениях	Размещение спортивных клубов, спортивных залов, бассейнов, физкультурно-оздоровительных комплексов в зданиях и сооружениях	Не подлежат установлению	Минимальные отступы от границ земельного участка в целях определения места допустимого размещения объекта - 1 м	Предельное количество этажей - 3	Максимальный процент застройки - 50%	Не подлежат установлению

Градостроительный план земельного участка

Р Ф - 4 8 - 2 - 2 0 - 0 - 0 0 - 2 0 2 6 - 0 2 2 5 - 0

Градостроительный план земельного участка подготовлен на основании заявления Министерства имущественных и земельных отношений

Липецкой области от 11.06.2026 № УИЛО-2755

(реквизиты заявления правообладателя земельного участка, иного лица в случае, предусмотренном частью 1.1 статьи 57.3 Градостроительного кодекса Российской Федерации, с указанием ф.и.о. заявителя - физического лица, либо реквизиты заявления и наименование заявителя - юридического лица о выдаче градостроительного плана земельного участка)

Местонахождение земельного участка

Липецкая область

(субъект Российской Федерации)

г. Липецк

(муниципальный район или городской округ)

_____ (поселение)

Описание границ земельного участка (образуемого земельного участка):

Обозначение (номер) характерной точки	Перечень координат характерных точек в системе координат, используемой для ведения Единого государственного реестра недвижимости	
	X	Y
1	424303.96	1336323.82
2	424308.28	1336322.71
3	424356.71	1336310.26
4	424357.63	1336310.02
5	424363.36	1336332.37
6	424309.75	1336346.20

Кадастровый номер земельного участка (при наличии) или в случае, предусмотренном частью 1.1 статьи 57.3 Градостроительного кодекса Российской Федерации, условный номер образуемого земельного участка на основании утвержденных проекта межевания территории и (или) схемы расположения земельного участка или земельных участков на кадастровом плане территории: 48:20:0210301:3026

Площадь земельного участка: 1297 кв.м.

Информация о расположенных в границах земельного участка объектах капитального строительства: Объекты капитального строительства отсутствуют

Информация о границах зоны планируемого размещения объекта капитального строительства в соответствии с утвержденным проектом

планировки территории (при наличии): Координаты характерных точек зоны планируемого размещения объектов капитального строительства, утвержденные проектом планировки территории не установлены.

Обозначение (номер) характерной точки	Перечень координат характерных точек в системе координат, используемой для ведения Единого государственного реестра недвижимости	
	X	Y
-	-	-

Реквизиты проекта планировки территории и (или) проекта межевания территории в случае, если земельный участок расположен в границах территории, в отношении которой утверждены проект планировки территории и(или) проект межевания территории: Постановление администрации города Липецка от 21.11.2012 №2458 «Об утверждении проекта планировки и проекта межевания района территории с. Сселки в городе Липецке» (в редакции приказа управления строительства и архитектуры Липецкой области от 06.08.2020 №158, в редакции приказа управления строительства и архитектуры Липецкой области от 10.01.2022 № 1, в редакции приказа министерства строительства и архитектуры Липецкой области от 14.01.2026 № 3).

(указывается в случае, если земельный участок расположен в границах территории, в отношении которой утверждены проект планировки территории и(или) проект межевания территории)

Информация о расположении земельного участка в границах территории, в отношении которой принято решение о комплексном развитии территории и (или) заключен договор о комплексном развитии территории:

(указывается в случае, если земельный участок расположен в границах территории, в отношении которой принято решение о комплексном развитии территории и (или) заключен договор о комплексном развитии территории)

**Градостроительный план
подготовлен:**

*С.И. Сурмий, заместитель главы администрации
города Липецка – председатель департамента*

М.П.
(при наличии)
Дата выдачи

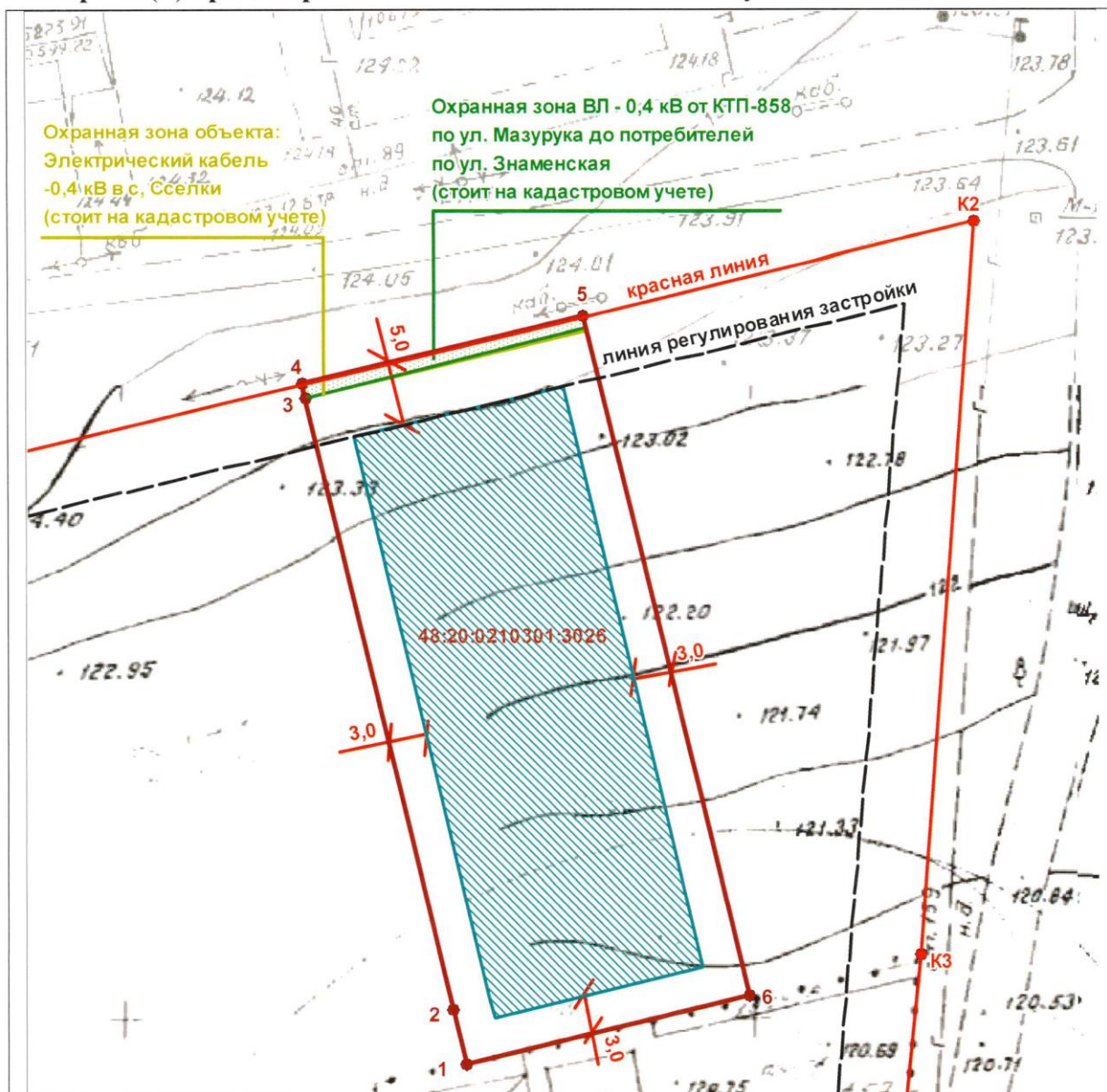
(подпись) / С.И. Сурмий /
(расшифровка подписи)

26.06.2026

(ДД.ММ.ГГГГ)



1. Чертеж(и) градостроительного плана земельного участка



Условные обозначения (Приложение 1)

Ситуационный план земельного участка (Приложение 2)

Координаты характерных точек земельного участка указаны в описании границ земельного участка (стр.1)

Департамент градостроительства и архитектуры администрации города
Липецка

Объект: ИЖС

Масштаб 1:500

Исполнитель:

Ведущий консультант

Шерстюкова О.А.

Чертеж(и) градостроительного плана земельного участка разработан(ы) на топографической основе в масштабе

1:500, выполненной топооснова не откорректирована

(дата, наименование организации, подготовившей топографическую основу)

Чертеж(и) градостроительного плана земельного участка разработан(ы)
 департамент градостроительства и архитектуры администрации города Липецка
 17.06.2026

(дата, наименование организации)

2. Информация о градостроительном регламенте либо требованиях к назначению, параметрам и размещению объекта капитального строительства на земельном участке, на который действие градостроительного регламента не распространяется или для которого градостроительный регламент не устанавливается: Земельный участок расположен в территориальной зоне: зона застройки индивидуальными жилыми домами тип 1 (Ж-1.1). Установлен градостроительный регламент.

2.1. Реквизиты акта органа государственной власти субъекта Российской Федерации, органа местного самоуправления, содержащего градостроительный регламент либо реквизиты акта федерального органа государственной власти, органа государственной власти субъекта Российской Федерации, органа местного самоуправления, иной организации, определяющего, в соответствии с федеральными законами, порядок использования земельного участка, на который действие градостроительного регламента не распространяется или для которого градостроительный регламент не устанавливается: Правила землепользования и застройки городского округа город Липецк, утвержденные постановлением администрации Липецкой области от 13.06.2024 №336 (в редакции постановления Правительства Липецкой области от 04.04.2025 №172).

2.2. Информация о видах разрешенного использования земельного участка:

основные виды разрешенного использования земельного участка:

- Для индивидуального жилищного строительства (код 2.1);

условно разрешенные виды использования земельного участка:

-

вспомогательные виды разрешенного использования земельного участка:

-

2.3. Предельные (минимальные и (или) максимальные) размеры земельного участка и предельные параметры разрешенного строительства, реконструкции объекта капитального строительства, установленные градостроительным регламентом для территориальной зоны, в которой расположен земельный участок:

Предельные (минимальные и (или) максимальные) размеры земельных участков, в том числе их площадь			Минимальные отступы от границ земельного участка в целях определения мест	Предельное количество этажей или предельная высота зданий, строений, сооружений	Максимальный процент застройки в границах земельного участка, определяемый как	Требования к архитектурным решениям объектов капиталь	Иные показатели
Длина,	Ширина,	Площадь					

М	М	, м ² или га	допустимого размещения зданий, строений, сооружений, за пределами которых запрещено строительство зданий, строений, сооружений		отношение суммарной площади земельного участка, которая может быть застроена, ко всей площади земельного участка	ного строительства, расположенным в границах территории исторического поселения федерального или регионального значения	
1	2	3	4	5	6	7	8
-	-	Минимальный размер земельного участка – 400 кв. м Максимальный размер земельного участка – 2000 кв. м	3 м	Предельное количество надземных этажей– 3	50 %	-	Не подлежат установлению.

Проектом планировки предусмотрено размещение индивидуального жилого дома.

2.4. Требования к назначению, параметрам и размещению объекта капитального строительства на земельном участке, на который действие градостроительного регламента не распространяется или для которого градостроительный регламент не устанавливается (за исключением случая, предусмотренного пунктом 7.1 части 3 статьи 57.3 Градостроительного кодекса Российской Федерации):

Причины отнесения земельного	Реквизиты акта, регулирую	Требования к использо	Требования к параметрам объекта капитального строительства	Требования к размещению объектов

участка к виду земельного участка, на который действие градостроительного регламента не распространяется или для которого градостроительный регламент не устанавливается	ющего использования земельного участка	ванию земельного участка				капитального строительства	
			Предел ьное количество этажей и(или) предельная высота зданий, строений, сооружений	Максимальный процент застройки в границах земельного участка, определяемый как отношение суммарной площади земельного участка, которая может быть застроена, ко всей площади земельного участка	Иные требования к параметрам объекта капитального строительства	Минимальные отступы от границ земельного участка в целях определения мест допустимого размещения зданий, строений, сооружений, за пределами	Иные требования к размещению объектов капитального строительства
1	2	3	4	5	6	7	8
-	-	-	-	-	-	-	-

2.5. Предельные параметры разрешенного строительства, реконструкции объекта капитального строительства, установленные положением об особо охраняемых природных территориях, в случае выдачи градостроительного плана земельного участка в отношении земельного участка, расположенного в границах особо охраняемой природной территории:

Причины отнесения земельного участка к виду земельного участка для которого градостроительный регламент не устанавливается	Реквизиты Положения об особо охраняемой природной территории	Реквизиты утвержденной документации по планировке территории	Зонирование особо охраняемой природной территории (да/нет)								
			Функциональная зона	Виды разрешенного использования земельного участка		Требования к параметрам объекта капитального строительства			Требования к размещению объектов капитального строительства		
				Основные виды разрешенного использования	Вспомогательные виды разрешенного использования	Предельное количество этажей и (или) предельная высота зданий, строений, сооружений	Максимальный процент застройки в границах земельного участка, определяемый как отношение суммарной площади земельного участка, которая может быть застроена, ко всей площади земельного участка	Иные требования к параметрам объекта капитального строительства	Минимальные отступы от границ земельного участка в целях определения мест допустимого размещения зданий, строений, сооружений, за пределами которых запрещено строительство зданий, строений, сооружений	Иные требования к размещению объектов капитального строительства	
1	2	3	4	5	6	7	8	9	10	11	
-	-	-	-	-	-	-	-	-	-	-	-

3. Информация о расположенных в границах земельного участка объектах капитального строительства и объектах культурного наследия

3.1. Объекты капитального строительства

№ Не имеется

(согласно чертежу(ам)
градостроительного
плана)

(назначение объекта капитального строительства,
этажность, высотность, общая площадь,
площадь застройки)

инвентаризационный или кадастровый номер, не имеется

3.2. Объекты, включенные в единый государственный реестр объектов культурного наследия (памятников истории и культуры) народов Российской Федерации:

№ Информация отсутствует

(согласно чертежу (ам)
градостроительного плана)

(назначение объекта культурного наследия,
общая площадь, площадь застройки)

(наименование органа государственной власти, принявшего решение о
включении выявленного объекта культурного наследия в реестр, реквизиты
этого решения)

регистрационный номер в реестре _____ от _____
(дата)

4. Информация о расчетных показателях минимально допустимого уровня обеспеченности территории объектами коммунальной, транспортной, социальной инфраструктур и расчетных показателях максимально допустимого уровня территориальной доступности указанных объектов для населения в случае, если земельный участок расположен в границах территории, в отношении которой предусматривается осуществление деятельности по комплексному развитию территории:

Информация о расчетных показателях минимально допустимого уровня обеспеченности территории								
Объекты коммунальной инфраструктуры			Объекты коммунальной инфраструктуры			Объекты коммунальной инфраструктуры		
Наименование вида объекта	Наименование вида объекта	Наименование вида объекта	Наименование вида объекта	Наименование вида объекта	Наименование вида объекта	Наименование вида объекта	Наименование вида объекта	Наименование вида объекта
1	1	1	1	1	1	1	1	1
-	-	-	-	-	-	-	-	-
Информация о расчетных показателях максимально допустимого уровня территориальной доступности								
Наименование вида объекта	Наименование	Наименование	Наименование вида	Наименование	Наименование вида	Наименование вида	Наименование	Наименование вида

	вида объект а	вида объект а	объекта	вида объект а	объекта	объекта	вида объект а	объекта
1	1	1	1	1	1	1	1	1
-	-	-	-	-	-	-	-	-

5. Информация об ограничениях использования земельного участка, в том числе если земельный участок полностью или частично расположен в границах зон с особыми условиями использования территорий:

1. Участок частично (площадью 24 кв.м) расположен в охранной зоне ВЛ - 0,4 кВ от КТП-858 по ул. И. Мазурука до потребителей по ул. Знаменская, ул. М. Кольцова.

Реквизиты документа-основания: постановление «О порядке установления охранных зон объектов электросетевого хозяйства и особых условий использования земельных участков, расположенных в границах таких зон» от 24.02.2009 № 160 выдан: Правительство Российской Федерации; решение о согласовании охранной зоны объекта электросетевого хозяйства от 14.03.2022 № Л1-31-852/22 выдан: Верхне-Донское управление Федеральной службы по экологическому, технологическому и атомному надзору.

Содержание ограничения (обременения): В охранных зонах запрещается осуществлять любые действия, которые могут нарушить безопасную работу объектов электросетевого хозяйства, в том числе привести к их повреждению или уничтожению, и (или) повлечь причинение вреда жизни, здоровью граждан и имуществу физических или юридических лиц, а также повлечь нанесение экологического ущерба и возникновение пожаров, в том числе: а) набрасывать на провода и опоры воздушных линий электропередачи посторонние предметы, а также подниматься на опоры воздушных линий электропередачи; б) размещать любые объекты и предметы (материалы) в пределах созданных в соответствии с требованиями нормативно-технических документов проходов и подъездов для доступа к объектам электросетевого хозяйства, а также проводить любые работы и возводить сооружения, которые могут препятствовать доступу к объектам электросетевого хозяйства, без создания необходимых для такого доступа проходов и подъездов; в) находиться в пределах огороженной территории и помещениях распределительных устройств и подстанций, открывать двери и люки распределительных устройств и подстанций, производить переключения и подключения в электрических сетях (указанное требование не распространяется на работников, занятых выполнением разрешенных в установленном порядке работ), разводить огонь в пределах охранных зон вводных и распределительных устройств, подстанций, воздушных линий электропередачи, а также в охранных зонах кабельных линий электропередачи; г) размещать свалки; д) производить работы ударными механизмами, сбрасывать тяжести массой свыше 5 тонн, производить сброс и слив едких и коррозионных веществ и горюче-смазочных материалов (в охранных зонах подземных кабельных линий электропередачи). В охранных зонах, установленных для объектов электросетевого хозяйства напряжением свыше 1000 вольт, помимо действий, предусмотренных пунктом 8 настоящих Правил, запрещается: а) складировать или размещать хранилища любых, в том числе горюче-смазочных, материалов; б) размещать детские и спортивные площадки, стадионы, рынки, торговые точки, полевые станы, загоны для скота, гаражи и стоянки всех видов машин и механизмов, проводить любые мероприятия, связанные с большим скоплением людей, не

занятых выполнением разрешенных в установленном порядке работ (в охранных зонах воздушных линий электропередачи); в) использовать (запускать) любые летательные аппараты, в том числе воздушных змеев, спортивные модели летательных аппаратов (в охранных зонах воздушных линий электропередачи); г) бросать якоря с судов и осуществлять их проход с отданными якорями, цепями, лотами, волокушами и тралами (в охранных зонах подводных кабельных линий электропередачи); д) осуществлять проход судов с поднятыми стрелами кранов и других механизмов (в охранных зонах воздушных линий электропередачи). В пределах охранных зон без письменного решения о согласовании сетевых организаций юридическим и физическим лицам запрещаются: а) строительство, капитальный ремонт, реконструкция или снос зданий и сооружений; б) горные, взрывные, мелиоративные работы, в том числе связанные с временным затоплением земель; в) посадка и вырубка деревьев и кустарников; г) дноуглубительные, землечерпальные и погрузочно-разгрузочные работы, добыча рыбы, других водных животных и растений придонными орудиями лова, устройство водоемов, колка и заготовка льда (в охранных зонах подводных кабельных линий электропередачи); д) проход судов, у которых расстояние по вертикали от верхнего крайнего габарита с грузом или без груза до нижней точки провеса проводов переходов воздушных линий электропередачи через водоемы менее минимально допустимого расстояния, в том числе с учетом максимального уровня подъема воды при паводке; е) проезд машин и механизмов, имеющих общую высоту с грузом или без груза от поверхности дороги более 4,5 метра (в охранных зонах воздушных линий электропередачи); ж) земляные работы на глубине более 0,3 метра (на вспахиваемых землях на глубине более 0,45 метра).

2. Участок частично (площадью 27 кв.м) расположен в охранный зоне электрического кабеля-0,4 кВ в с. Сселки.

Реквизиты документа-основания: постановление «О порядке установления охранных зон объектов электросетевого хозяйства и особых условий использования земельных участков, расположенных в границах таких зон» от 24.02.2009 № 160 выдан:

Правительство Российской Федерации; решение о согласовании охранный зоны объекта электросетевого хозяйства от 14.03.2022 № Л1-31-852/22 выдан: Верхне-Донское управление Федеральной службы по экологическому, технологическому и атомному надзору.

Содержание ограничения (обременения): В охранных зонах запрещается осуществлять любые действия, которые могут нарушить безопасную работу объектов электросетевого хозяйства, в том числе привести к их повреждению или уничтожению, и (или) повлечь причинение вреда жизни, здоровью граждан и имуществу физических или юридических лиц, а также повлечь нанесение экологического ущерба и возникновение пожаров, в том числе: а) набрасывать на провода и опоры воздушных линий электропередачи посторонние предметы, а также подниматься на опоры воздушных линий электропередачи; б) размещать любые объекты и предметы (материалы) в пределах созданных в соответствии с требованиями нормативно-технических документов проходов и подъездов для доступа к объектам электросетевого хозяйства, а также проводить любые работы и возводить сооружения, которые могут препятствовать доступу к объектам электросетевого хозяйства, без создания необходимых для такого доступа проходов и подъездов; в) находиться в пределах огороженной территории и помещениях распределительных устройств и подстанций, открывать двери и люки распределительных устройств и подстанций, производить переключения и подключения в электрических сетях

(указанное требование не распространяется на работников, занятых выполнением разрешенных в установленном порядке работ), разводить огонь в пределах охранных зон вводных и распределительных устройств, подстанций, воздушных линий электропередачи, а также в охранных зонах кабельных линий электропередачи; г) размещать свалки; д) производить работы ударными механизмами, сбрасывать тяжести массой свыше 5 тонн, производить сброс и слив едких и коррозионных веществ и горюче-смазочных материалов (в охранных зонах подземных кабельных линий электропередачи). В охранных зонах, установленных для объектов электросетевого хозяйства напряжением свыше 1000 вольт, помимо действий, предусмотренных пунктом 8 настоящих Правил, запрещается: а) складировать или размещать хранилища любых, в том числе горюче-смазочных, материалов; б) размещать детские и спортивные площадки, стадионы, рынки, торговые точки, полевые станы, загоны для скота, гаражи и стоянки всех видов машин и механизмов, проводить любые мероприятия, связанные с большим скоплением людей, не занятых выполнением разрешенных в установленном порядке работ (в охранных зонах воздушных линий электропередачи); в) использовать (запускать) любые летательные аппараты, в том числе воздушных змеев, спортивные модели летательных аппаратов (в охранных зонах воздушных линий электропередачи); г) бросать якоря с судов и осуществлять их проход с отданными якорями, цепями, лотами, волокушами и тралами (в охранных зонах подводных кабельных линий электропередачи); д) осуществлять проход судов с поднятыми стрелами кранов и других механизмов (в охранных зонах воздушных линий электропередачи). В пределах охранных зон без письменного решения о согласовании сетевых организаций юридическим и физическим лицам запрещаются: а) строительство, капитальный ремонт, реконструкция или снос зданий и сооружений; б) горные, взрывные, мелиоративные работы, в том числе связанные с временным затоплением земель; в) посадка и вырубка деревьев и кустарников; г) дноуглубительные, землечерпальные и погрузочно-разгрузочные работы, добыча рыбы, других водных животных и растений придонными орудиями лова, устройство водоемов, колка и заготовка льда (в охранных зонах подводных кабельных линий электропередачи); д) проход судов, у которых расстояние по вертикали от верхнего крайнего габарита с грузом или без груза до нижней точки провеса проводов переходов воздушных линий электропередачи через водоемы менее минимально допустимого расстояния, в том числе с учетом максимального уровня подъема воды при паводке; е) проезд машин и механизмов, имеющих общую высоту с грузом или без груза от поверхности дороги более 4,5 метра (в охранных зонах воздушных линий электропередачи); ж) земляные работы на глубине более 0,3 метра (на вспахиваемых землях на глубине более 0,45 метра).

6. Информация о границах зон с особыми условиями использования территорий, если земельный участок полностью или частично расположен в границах таких зон:

Наименование зоны с особыми условиями использования территории с указанием объекта, в	Перечень координат характерных точек в системе координат, используемой для ведения Единого государственного реестра недвижимости		
	Обозначение (номер) характерной точки	X	Y

отношении которого установлена такая зона			
1	2	3	4
Охранная зона ВЛ - 0,4 кВ от КТП- 858 по ул. И. Мазурука до потребителей по ул. Знаменская, ул. М. Кольцова	1	424356.71	1336310.26
	2	424357.63	1336310.02
	3	424363.36	1336332.37
	4	424362.48	1336332.6
	5	424356.47	1336310.32
Охранная зона объекта: Электрический кабель-0,4 кВ в с. Сселки	1	424356.71	1336310.26
	2	424357.63	1336310.02
	3	424363.36	1336332.37
	4	424362.23	1336332.66
	5	424356.49	1336310.32

7. Информация о границах публичных сервитутов

Отсутствует.

Обозначение (номер) характерной точки	Перечень координат характерных точек в системе координат, используемой для ведения Единого государственного реестра недвижимости	
	X	Y
-	-	-

8. Номер и (или) наименование элемента планировочной структуры, в границах которого расположен земельный участок: квартал, ограниченный ул. Кольцова, ул. Мазурука, ул. Знаменская.

9. Информация о технических условиях подключения (технологического присоединения) объектов капитального строительства к сетям инженерно-технического обеспечения, определенных с учетом программ комплексного программ комплексного развития систем коммунальной инфраструктуры поселения, городского округа.

1. Письмо АО «Газпром газораспределение Липецк» от 18.06.2026 № 10-1862:

В районе земельного участка с кадастровым номер 48:20:0210301:3026, техническая возможность подключения (технологического присоединения) к сетям газораспределения объекта капитального строительства с максимальным часовым расходом газа (мощности) газоиспользующего оборудования 5,0 куб. метров в час имеется.

Порядок подключения (технологического присоединения) объектов капитального строительства к сетям газораспределения регламентирован Правилами подключения (технологического присоединения) газоиспользующего оборудования и объектов капитального строительства к сетям газораспределения, утвержденными постановлением Правительства РФ от 13.09.2021 № 1547 (далее — Правила подключения).

Подключение (технологическое присоединение) объекта капитального строительства к сетям газораспределения осуществляется на основании договора о подключении, заключаемого между заявителем, единым оператором газификации и исполнителем.

Технологическое присоединение объекта капитального строительства к сетям газораспределения выполняется после заключения договора о подключении выполнении мероприятий по подключению.

Перечень конкретных технических мероприятий указывается в технических условиях, являющихся приложением к договору о подключении.

В соответствии с пунктом 11 Правил подключения максимальная мощность определяется заявителем при подаче заявки о подключении, включая планируемую величину максимального часового расхода газа (мощности) отдельно по различным точкам подключения (если их несколько) с обоснованием необходимости подключения нескольких точек.

Срок действия технических условий соответствует сроку осуществления мероприятий по подключению, и определяется в соответствии с Правилами подключения.

Размер платы за подключение (технологическое присоединение) определяется исходя из стандартизированных тарифных ставок, установленных согласно Постановлению Управления энергетики и тарифов Липецкой области с учетом предварительных технических параметров проекта газоснабжения.

2. Письмо МУП «Липецктеплосеть» от 18.06.2026 №650-02-10:

В районе земельного участка с кадастровым номером 48:20:0210301:3026 сети, находящиеся в хозяйственном и эксплуатационном ведении МУП «Липецктеплосеть», отсутствуют.

3. Письмо филиала АО «РИР Энерго»-«Липецкая генерация» от 18.06.2026 № 935-27.2/7096-27.2.3.2:

В районе земельного участка с кадастровым номером 48:20:0210301:3026 система теплоснабжения филиала АО «РИР Энерго»-«Липецкая генерация» в непосредственной близости к объектам отсутствует.

4. Письмо ООО «РВК-Липецк» от 19.06.2026 № И.РВКЛ-19062026-021:

Возможность присоединения к централизованной сети водоснабжения объекта, предназначенного для индивидуального жилого дома на земельном участке с кадастровым номером 48:20:0210301:3026 в г. Липецке (далее - Объект) имеется.

Планируемая точка присоединения к централизованной сети водоснабжения определяется к действующей сети Д110 мм, проложенной по ул. Мазурука.

Возможность присоединения к централизованной сети водоотведения не имеется из-за ее отсутствия в районе Объекта.

Свободная мощность существующей централизованной сети водоснабжения для присоединения имеется, максимальная нагрузка для присоединения Объекта – 1,0 м³ /сутки.

Технические условия подключения (технологического присоединения) к сетям инженерно-технического обеспечения являются неотъемлемым приложением к договорам об осуществлении технологического присоединения.

Порядок подключения (технологического присоединения) к сетям инженерно-технического обеспечения установлены нормативными актами, регулирующими правоотношения между организациями, осуществляющими эксплуатацию сетей

инженерно-технического обеспечения и правообладателем земельного участка, а именно:

- Постановление Правительства РФ от 05.07.2018 №787 «О подключении (технологическом присоединении) к системам теплоснабжения, недискриминационном доступе к услугам в сфере теплоснабжения, изменении и признании утратившими силу некоторых актов Правительства РФ»;
- Постановление Правительства РФ от 29.07.2013 №644 «Об утверждении правил холодного водоснабжения и водоотведения»;
- Постановление Правительства РФ от 30.12.2013 №1314 «Об утверждении правил подключения (технологического присоединения) объектов капитального строительства к сетям газораспределения, а также об изменении и признании утратившими силу некоторых актов Правительства РФ»; Постановление Правительства РФ от 27.12.2004 №861 «Об утверждении Правил недискриминационного доступа к услугам по передаче электрической энергии и оказания этих услуг, правил недискриминационного доступа к услугам по оперативно-диспетчерскому управлению в электроэнергетике и оказания этих услуг, правил недискриминационного доступа к услугам администратора торговой системы оптового рынка и оказания этих услуг и правил технологического присоединения энергопринимающих устройств потребителей электрической энергии, объектов по производству электрической энергии, а также объектов электросетевого хозяйства, принадлежащих сетевым организациям и иным лицам, к электрическим сетям».

Инженерные сети (охранные зоны), попадающие в зону строительства, подлежат (при необходимости) демонтажу, переносу или выполнению технических мероприятий, Демонтаж, перенос или выполнение технических мероприятий инженерных сетей, попадающих в зону строительства, произвести, предварительно получив технические условия и согласования в соответствующих службах, Демонтаж, перенос или выполнение технических мероприятий инженерных сетей выполнить за счет средств заказчика.

10. Реквизиты нормативных правовых актов субъекта Российской Федерации, муниципальных правовых актов, устанавливающих требования к благоустройству территории,

Решение Липецкого городского Совета депутатов от 28.11.2024 №836 «О Правилах благоустройства территорий города Липецка».

11. Информация о красных линиях:

Характерные точки красной линии (К1, К4) расположены за пределами чертежа.

Обозначение (номер) характерной точки	Перечень координат характерных точек в системе координат, используемой для ведения Единого государственного реестра недвижимости	
	X	Y
К1	424340.99	1336245.41
К2	424371.22	1336363.32
К3	424313.29	1336359.86
К4	424259.75	1336355.23

12. Информация о требованиях к архитектурно-градостроительному облику объекта капитального строительства:

Установлены подразделом XXXVII. «Архитектурно-градостроительный облик объектов капитального строительства» правил землепользования и застройки городского округа город Липецк Липецкой области.

Требования к архитектурно-градостроительному облику, установленные настоящими Правилами, не применяются в отношении объектов капитального строительства, проектирование которых начато на основании градостроительного плана земельного участка, выданного до вступления в силу настоящих Правил.

N	Требования к архитектурно-градостроительному облику объекта капитального строительства	Показатель
1	2	3
Требования к объемно-пространственным характеристикам объекта капитального строительства и требования к архитектурно-стилистическим характеристикам объекта капитального строительства с видом разрешенного использования - для индивидуального жилищного строительства (код 2.1):		
1	Минимальная высота этажей, следующих за первым этажом (не применяется к жилым помещениям в панельных домах), м	-
2	Минимальная высота первого этажа объекта капитального строительства, фасад которого примыкает к территориям общего пользования (применяется для нежилых помещений), м	-
3	Минимальный отступ этажей, следующих за первым этажом, от линии отступа от красной линии либо линии отступа от границ земельного участка в случае, если предполагается смещение плоскости фасада этажей, следующих за первым, относительно плоскости фасада первого этажа в глубину земельного участка, м	-
4	Максимальный отступ первого этажа от линии	-

	отступа от красной линии либо линии отступа от границ земельного участка в случае, если предполагается смещение плоскости фасада первого этажа относительно плоскости фасада последующих этажей в глубину земельного участка, м	
5	Минимальный процент застроенности уличного фронта вдоль красной линии в границах земельного участка, определяемый как отношение длины фасада объекта вдоль красной линии к длине земельного участка вдоль красной линии, %	40
6	Минимальный процент остекления фасада первого этажа, %	-
Требования к цветовым решениям объектов капитального строительства, требования к отделочным и (или) строительным материалам, определяющие архитектурный облик объектов капитального строительства с видом разрешенного использования – для индивидуального жилищного строительства (код 2.1):		
1.	Требования к цветовым характеристикам зданий, строений и сооружений	Стены 1) цветовое решение должно осуществляться в соответствии с разрешенными к использованию RAL: основные оттенки – 120-5, 150-5, 160-3, 160-5, 310-1, 780-4, 830-1, 840-1, 840-2, 1000, 1001, 1002, 1004, 1011, 1013, 1014, 1015, 1019, 1020, 1024, 3028, 7000, 7001, 7002, 7003, 7004, 7015, 7021, 7023, 7030, 7032, 7033, 7034, 7035, 7036, 7037, 7038, 7040, 7042, 7044, 7045, 7046, 7047, 9001, 9002, 9003, 9006, 9010, 9016, 9018, 040 80 10, 050 60 10, 050 70 20, 060 70 10, 060 80 20, 060 90 05, 060 90 10, 070 70 10, 070 80 20, 070 90 10, 080 70 30, 080 80 05, 080 80 10, 080 80 20, 085 70 20, 095 80 10, 100 80 05, 110 80 10, 120 70 05, 160 70 05, 160 80 05, 240 80 05, NCS 707-Y02R, NCS 0903-Y22R, NCS 1303-Y06R, NCS 3304-Y16R, NCS 3411-Y24R, NCS S1502-Y50R, NCS S3500-N, NCS S6500-N; дополнительные оттенки – 1000, 1002, 1004, 1011,

			<p>1014, 1020, 1036, 3028, 7001, 7002, 7003, 7004, 7005, 7006, 7008, 7009, 7010, 7011, 7012, 7013, 7015, 7016, 7021, 7022, 7023, 7024, 7026, 7030, 7031, 7033, 7034, 7035, 7036, 7037, 7039, 7045, 7046, 7048, 8000, 8001, 8002, 8003, 8004, 8007, 8008, 8024, 8025, 8028, 9006, 9010, 000 65 00, 020 80 05, 030 40 30, 040 50 20, 040 50 30, 040 70 10, 050 40 30, 050 50 10, 050 70 20, 060 50 05, 060 50 30, 060 60 05, 060 60 20, 070 60 10, 070 70 30, 070 50 20, 075 60 20, 075 70 20, 070 80 20, 070 90 20, 130 70 10, 140 60 05, 140 80 10, 180 70 05, 180 80 05, 340 70 05, 360 60 05, NCS 707-Y02R, NCS 0903-Y22R, NCS 1303-Y06R, NCS 3304-Y16R, NCS 3411-Y24R, NCS S1502-Y50, NCS S3500-N, NCS S6500-N;</p> <p>акцентные оттенки: 1004, 1012, 1016, 1017, 1018, 1032, 1034, 1037, 2000, 2003, 2012, 3012, 3014, 3015, 3017, 3018, 3022, 3028, 4001, 4002, 4005, 4009, 5007, 5009, 5010, 5012, 5014, 5015, 5017, 5018, 5019, 5023, 5024, 6000, 6011, 6019, 6021, 6027, 6033, 6034, 7001, 7002, 7003, 7004, 7005, 7006, 7009, 7010, 7011, 7012, 7013, 7015, 7016, 7021, 7022, 7023, 7024, 7026, 7030, 9006, 9010, NCS 707-Y02R, NCS 0903-Y22R, NCS 1303-Y06R, NCS 3304-Y16R, NCS 3411-Y24R, NCS S1502-Y50R, NCS S3500-N, NCS S6500-N;</p> <p>2) при подборе материалов неоднородной текстуры (натуральных - кирпич, гранит и т. д. и имитирующих натуральные - композитные плиты и т.д.) допускается отклонение от перечня допустимых RAL. В составе натуральных материалов должны отсутствовать дополнительные цветные пигменты. Колер материалов, имитирующих натуральные, должен совпадать с натуральным цветом этих материалов.</p>
		Окна	<p>1) цветовое решение должно осуществляться в соответствии с разрешенными к использованию RAL: 820-5, 1002, 1035, 1036, 3028, 7010, 7011, 7021, 7024, 7026, 7035, 7045, 7046, 7048, 8014, 9005, 9010, 9018;</p> <p>2) все элементы окон (за исключением стекла) должны выполняться в едином цветовом решении. Допускается применение разных цветов для разных по назначению групп проемов (окна жилых помещений, витрины коммерческих</p>

			предприятий).
		Остекление	<p>1) не допускается использование цветного остекления;</p> <p>2) цветное решение должно осуществляться в нейтральных * и серых оттенках стекла **.</p> <p>* Нейтральный оттенок стекла — это стекло с максимальной прозрачностью, без искажения цвета. ** Серые оттенки стекла необходимо подобрать с учетом каталога производителя.</p>
		Цоколь	<p>1) предусмотреть цветное решение, соответствующее одному из колеров элементов здания (стен, перекрытий, элементов окон, ограждений);</p> <p>2) цветное решение должно осуществляться в соответствии с разрешенными к использованию RAL:</p> <p>основные оттенки – 120-5, 150-5, 160-3, 160-5, 310-1, 780-4, 830-1, 840-1, 840-2, 1000, 1001, 1002, 1011, 1013, 1014, 1015, 1019, 1020, 1024, 1036, 3028, 7000, 7001, 7002, 7003, 7004, 7005, 7009, 7015, 7021, 7023, 7030, 7032, 7033, 7034, 7035, 7036, 7037, 7038, 7039, 7040, 7042, 7044, 7045, 7046, 7047, 7048, 8002, 8025, 8028, 9001, 9002, 9003, 9010, 9016, 9018, 000 65 00, 020 80 05, 030 40 30, 040 50 20, 040 50 30, 040 70 10, 040 80 10, 050 40 30, 050 50 10, 050 60 10, 050 70 20, 060 50 05, 060 50 30, 060 60 05, 060 60 20, 060 70 10, 060 80 20, 060 90 05, 060 90 10, 070 50 20, 070 60 10, 070 70 10, 070 70 30, 070 80 20, 070 90 10, 070 90 20, 075 60 20, 075 70 20, 080 70 30, 080 80 05, 080 80 10, 080 80 20, 085 70 20, 095 80 10, 100 80 05, 110 80 10, 120 70 05, 130 70 10, 140 60 05, 140 80 10, 160 70 05, 160 80 05, 180 70 05, 180 80 05, 240 80 05, 340 70 05, 360 60 05;</p> <p>дополнительные оттенки: 3028, 7001, 7002, 7003, 7004, 7005, 7006, 7008, 7009, 7010, 7011, 7012, 7013, 7015, 7016, 7021, 7022, 7023, 7024, 7026, 7030, 7031, 7039, 7045, 7046, 8000, 8001, 8002, 8003, 8004, 8007, 8008, 8024, 8025, 8028, 9010;</p> <p>акцентные оттенки: 1004, 1012, 1016, 1017, 1018, 1032, 1034, 1037, 2000, 2003, 2012, 3012, 3014, 3015, 3017, 3018, 3022, 3028, 4001, 4002, 4005, 4009, 5007, 5009, 5010, 5012, 5014, 5015, 5017, 5018, 5019, 5023, 5024, 6000, 6011, 6019, 6021,</p>

		<p>6027, 6033, 6034, 7001, 7002, 7003, 7004, 7005, 7006, 7009, 7010, 7011, 7012, 7013, 7015, 7016, 7021, 7022, 7023, 7024, 7026, 7030, 9010;</p> <p>3) при подборе материалов неоднородной текстуры (натуральных - кирпич, гранит и т. д. и имитирующих натуральные - композитные плиты и т.д.) допускается отклонение от перечня разрешенных RAL. В составе натуральных материалов должны отсутствовать дополнительные цветные пигменты. Колер материалов, имитирующих натуральные, должен совпадать с натуральным цветом этих материалов.</p>
	Кровля	<p>1) Цветовое решение должно осуществляться в соответствии с разрешенными к использованию RAL: 120-5, 150-5, 160-3, 160-5, 310-1, 780-4, 830-1, 840-1, 840-2, 1000, 1001, 1002, 1011, 1013, 1014, 1015, 1019, 1020, 1036, 7001, 7002, 7003, 7004, 7005, 7009, 7015, 7030, 7032, 7033, 7034, 7035, 7036, 7037, 7038, 7039, 7044, 7048, 8002, 8025, 8028, 9001, 9002, 9010, 9018, 000 65 00, 020 80 05, 030 40 30, 040 50 20, 040 50 30, 040 70 10, 040 80 10, 050 40 30, 050 50 10, 050 60 10, 050 70 20, 060 50 05, 060 50 30, 060 60 05, 060 60 20, 060 70 10, 060 80 20, 060 90 05, 060 90 10, 070 50 20, 070 60 10, 070 70 10, 070 70 30, 070 80 20, 070 90 10, 070 90 20, 075 60 20, 075 70 20, 080 70 30, 080 80 05, 080 80 10, 080 80 20, 085 70 20, 095 80 10, 100 80 05, 110 80 10, 120 70 05, 130 70 10, 140 60 05, 140 80 10, 160 70 05, 160 80 05, 180 70 05, 180 80 05, 240 80 05, 340 70 05, 360 60 05;</p> <p>2) допускается использовать один из следующих акцентных оттенков RAL: 240-2, 2003, 3012, 5000, 5014, 5024, 6033, 6010, 6011, 6028, 8001, 8015, 8023, 9010, 030 50 30, 040 50 40, 050 60 40, 050 70 30, 060 70 40, 070 70 40, 075 70 50, 080 80 40, 085 90 30, 160 60 20, 180 40 15, 210 70 10, 230 50 10, 280 70 10;</p> <p>3) при подборе материалов неоднородной текстуры (натуральных - кирпич, гранит и т. д. и имитирующих натуральные - композитные плиты и т.д.) допускается отклонение от перечня разрешенных RAL. В составе натуральных материалов должны отсутствовать дополнительные цветные пигменты. Колер</p>

			материалов, имитирующих натуральные, должен совпадать с натуральным цветом этих материалов.
		Элементы входных групп	<p>1) Цветовое решение должно осуществляться в соответствии с разрешенными к использованию RAL: 120-5, 150-5, 160-3, 160-5, 310-1, 780-4, 840-1, 830-1, 840-2, 1000, 1001, 1002, 1011, 1013, 1014, 1015, 1019, 1020, 1036, 3028, 7001, 7002, 7003, 7004, 7005, 7009, 7015, 7021, 7030, 7032, 7033, 7034, 7035, 7036, 7037, 7038, 7039, 7044, 7048, 8002, 8025, 8028, 9001, 9002, 9010, 9018, 000 65 00, 020 80 05, 030 40 30, 040 50 20, 040 50 30, 040 70 10, 040 80 10, 050 40 30, 050 50 10, 050 60 10, 050 70 20, 060 50 05, 060 50 30, 060 60 05, 060 60 20, 060 70 10, 060 80 20, 060 90 05, 060 90 10, 070 50 20, 070 60 10, 070 70 30, 070 70 10, 070 80 20, 070 90 10, 070 90 20, 075 60 20, 075 70 20, 080 70 30, 080 80 05, 080 80 10, 080 80 20, 085 70 20, 095 80 10, 100 80 05, 110 80 10, 120 70 05, 130 70 10, 140 60 05, 140 80 10, 160 70 05, 160 80 05, 180 70 05, 180 80 05, 240 80 05, 340 70 05, 360 60 05;</p> <p>2) допускается использовать один из следующих акцентных оттенков RAL: 240-2, 2003, 3012, 3028, 5000, 5014, 5024, 6010, 6011, 6028, 6033, 7021, 8001, 8015, 8023, 9010, 030 50 30, 040 50 40, 050 60 40, 050 70 30, 060 70 40, 070 70 40, 075 70 50, 080 80 40, 085 90 30, 160 60 20, 180 40 15, 210 70 10, 230 50 10, 280 70 10;</p> <p>3) при подборе материалов неоднородной текстуры (натуральных - кирпич, гранит и т. д. и имитирующих натуральные - композитные плиты и т.д.) допускается отклонение от перечня разрешенных RAL. В составе натуральных материалов должны отсутствовать дополнительные цветные пигменты. Колер материалов, имитирующих натуральные, должен совпадать с натуральным цветом этих материалов.</p>
		Ограждения	1) для ограждений балконов и парапетов не допускается использовать: профилированный лист, асбестоцементный лист, металлический и пластиковый (виниловый) сайдинг, поликарбонат, стекломгнезитовые листы,

			фанеру, вагонку; 2) Материалы, имитирующие натуральные, должны соответствовать им по фактуре.
2.	Требования к отделочным материалам фасадов зданий, строений и сооружений	Стены	1) при использовании двух и более типов материалов необходимо обеспечивать их стыковку в разных (смещенных друг относительно друга не менее чем на 3 см) плоскостях. Один из материалов должен быть основным и занимать не менее 60% площади фасада; 2) материалы с глянцевой поверхностью (за исключением стекла) должны занимать не более 30% площади фасада; 3) материалы, имитирующие натуральные, должны соответствовать им по фактуре; 4) не допускается окраска поверхностей, облицованных натуральным камнем; 5) не допускается использовать пленку (в том числе самоклеящуюся), профилированный лист, асбестоцементный лист, металлический и пластиковый (виниловый) сайдинг, поликарбонат, ПВХ-панели (за исключением НРЛ-панелей с имитацией дерева, металла и бетона), стекломagneзитовые листы, сотовый поликарбонат, сэндвич-панели с открытым типом крепления, глянцевые керамогранитные плиты, керамогранитные плиты и металлокассеты в пропорциях 1:1, декоративную штукатурку с крупными фракциями типа «фактурная шуба», «короед», «травертино» и проч.
		Окна	1) не допускается облицовка откосов керамической плиткой; 2) все элементы окон (за исключением стекла) должны выполняться в едином материале. Допускается применение разных материалов для разных по назначению групп проемов (окна жилых помещений, витрины коммерческих предприятий).
		Остекление	1) при остеклении балконов и лоджий не допускается устройство глухих пластиковых полотен; 2) не допускается использование цветного

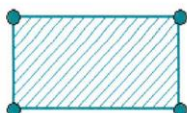
			остекления.
		Цоколь	<p>1) при использовании двух и более материалов необходимо обеспечивать их стыковку в разных (смещенных друг относительно друга не менее чем на 3 см) плоскостях. Один из материалов должен быть основным и занимать не менее 60% площади цоколя;</p> <p>2) материалы с глянцевой поверхностью (за исключением стекла) должны занимать не более 30% площади цоколя;</p> <p>3) материалы, имитирующие натуральные, должны соответствовать им по фактуре;</p> <p>4) не допускается окраска поверхностей, облицованных натуральным камнем;</p> <p>5) для навесов и козырьков к приямкам не допускается использовать: профилированный лист, металлический и пластиковый (виниловый) сайдинг, поликарбонат (за исключением монолитного);</p> <p>6) не допускается использовать пленку (в том числе самоклеящуюся), профилированный лист, асбестоцементный лист, металлический и пластиковый (виниловый) сайдинг, поликарбонат, ПВХ-панели (за исключением НРЛ-панелей с имитацией дерева, металла и бетона), стекломagneзитовые листы, сотовый поликарбонат, сэндвич-панели с открытым типом крепления, глянцевые керамогранитные плиты, керамогранитные плиты и металлокассеты в пропорциях 1:1, декоративную штукатурку с крупными фракциями типа «фактурная шуба», «короед», «травертино» и проч.</p>
		Кровля	Не допускается использовать: асбестоцементный лист, пластиковый (виниловый) сайдинг, поликарбонат, ПВХ-панели, ондулин, шифер, сланцевую кровлю, фанеру, вагонку.
		Элементы входных групп	1) для навесов и козырьков не допускается использовать: асбестоцементный лист, пластиковый (виниловый) сайдинг, поликарбонат, ондулин, шифер, сланцевую кровлю, фанеру, вагонку, ПВХ-панели (за исключением НРЛ-панелей с имитацией дерева,

			<p>металла и бетона), крупные фракции штукатурки «фактурная шуба» и «короед», стекломгнезитовые листы;</p> <p>2) для лестниц, площадок, ступеней не допускается использовать: материалы с классом противоскольжения менее R12, резиновую плитку;</p> <p>3) материалы, имитирующие натуральные, должны соответствовать им по фактуре;</p> <p>4) не допускается окраска поверхностей, облицованных натуральным камнем;</p> <p>5) необходимо предусматривать придверные грязезащитные системы.</p>
		Ограждения	<p>1) для ограждений балконов и парапетов не допускается использовать: профилированный лист, асбестоцементный лист, металлический и пластиковый (виниловый) сайдинг, поликарбонат, стекломгнезитовые листы, фанеру, вагонку;</p> <p>2) материалы, имитирующие натуральные, должны соответствовать им по фактуре.</p>


Условные обозначения:
приложение к чертежу



- Границы зон с особыми условиями использования территорий, в том числе охранные, санитарно защитные, водоохранные и др.



- Границы, в пределах которых разрешается строительство объектов капитального строительства, устанавливаемые с учетом минимальных отступов от границ земельного участка.



- Минимальные отступы от границ земельного участка, в пределах которых разрешается строительство объектов капитального строительства.



- Граница земельного участка с характерными точками.



- Красная линия





- Линия регулирования застройки

Схема расположения земельного участка в окружении смежно расположенных земельных участков (ситуационный план)



Условные обозначения:

-  границы рассматриваемого участка
-  границы смежных участков