

## ИЗВЕЩЕНИЕ

### о проведении аукциона в электронной форме на право заключения договора аренды земельного участка, государственная собственность на который не разграничена

Областное казенное учреждение «Областной фонд имущества» объявляет о проведении электронного аукциона на право заключения договора аренды земельного участка с кадастровым номером 48:20:0027502:1268, площадью 1488 кв.м, категории земель – земли населенных пунктов, виды разрешенного использования – предоставление коммунальных услуг, местоположение: Российская Федерация, Липецкая область, городской округ город Липецк, город Липецк (далее – Электронный аукцион), подробное описание которого приведено в разделе 1 настоящего извещения о проведении электронного аукциона (далее – Извещение).

#### 1. Общие сведения и информация о Лоте

№ п/п	Наименование	Содержание
1.	Организатор электронного аукциона (специализированная организация)	Областное казенное учреждение «Областной фонд имущества», расположенное по адресу: 398019, Россия, Липецкая область, г. Липецк, ул. Валентина Скороходова, д. 2, 5 этаж, действующее на основании договора с уполномоченным органом от 12.01.2026 №1. Адрес электронной почты: <a href="mailto:torg@filo.ru">torg@filo.ru</a> , электронный адрес сайта в сети «Интернет»: <a href="http://www.filo.ru">www.filo.ru</a> , тел. (4742)25-09-10
2.	Уполномоченный орган	Министерство имущественных и земельных отношений Липецкой области, расположенное по адресу: 398019, Россия, Липецкая область, г. Липецк, ул. Валентина Скороходова, д. 2. Электронный адрес сайта в сети «Интернет»: <a href="http://www.uizo.ru">www.uizo.ru</a> .
3.	Реквизиты решения о проведении электронного аукциона, основание проведения электронного аукциона	Решение министерства имущественных и земельных отношений Липецкой области: от 20.01.2026 №310-2026-рз.  Электронный аукцион проводится в соответствии со ст.ст. 39.11, 39.12, 39.13 Земельного кодекса Российской Федерации, Законом Липецкой области от 26 декабря 2014 года № 357-ОЗ «О перераспределении полномочий между органами местного самоуправления муниципальных образований Липецкой области и органами государственной власти Липецкой области», постановлением Правительства Липецкой области от 16 июля 2024 года № 413 «Об утверждении Положения о министерстве имущественных и земельных отношений Липецкой области», приказом министерства имущественных и земельных отношений Липецкой области от 12 августа 2025 года № 28-Н «Об установлении порядка выбора начальной цены предмета аукциона по продаже земельного участка или аукциона на право заключения договора аренды земельного участка, находящегося в собственности Липецкой области, или земельного участка, государственная собственность на который не разграничена, полномочия по предоставлению которого перераспределены в соответствии с Законом Липецкой области «О перераспределении полномочий между органами местного самоуправления муниципальных образований Липецкой области и органами государственной власти Липецкой области».
4.	Оператор электронной площадки	Акционерное общество «Сбербанк-Автоматизированная система торгов» (АО «Сбербанк-АСТ»). ОГРН: 1027707000441. Место нахождения: город Москва. Адрес юридического лица: 119435, г. Москва, Большой Саввинский переулок, дом 12, стр. 9. Телефоны: 8 (800) 302-29-99, +7 (495) 787-29-97/99 +7 (495) 539-59-23.

		Адрес сайта: <a href="http://utp.sberbank-ast.ru">http://utp.sberbank-ast.ru</a> .
5.	Предмет электронного аукциона (лот)	Право на заключение договора аренды земельного участка с кадастровым номером 48:20:0027502:1268, площадью 1488 кв.м, категории земель – земли населенных пунктов, виды разрешенного использования – предоставление коммунальных услуг, местоположение: Российская Федерация, Липецкая область, городской округ город Липецк, город Липецк.
5.1.	Цель использования земельного участка	Размещение зданий и сооружений по предоставлению коммунальных услуг.
6.	Начальная цена предмета электронного аукциона (лота)	Начальная цена предмета аукциона на право заключения договора аренды земельного участка в размере ежегодной арендной платы – 124 360 (сто двадцать четыре тысячи триста шестьдесят) рублей 79 копеек, равной 7 процентам от кадастровой стоимости земельного участка.
7.	Величина повышения начальной цены предмета электронного аукциона («шаг аукциона»)	3 730 (три тысячи семьсот тридцать) рублей 82 копейки.
8.	Срок договора аренды земельного участка	58 (пятьдесят восемь) месяцев.
9.	Размер задатка для участия в электронном аукционе, порядок его внесения и возврата	62 200 (шестьдесят две тысячи двести) рублей 00 копеек.
10.	Банковские реквизиты счета для перечисления задатка	Для участия в торгах перечисление денежных средств осуществляется на банковские реквизиты оператора электронной площадки, размещенные в торговой секции – Приватизация, аренда и продажа прав <a href="https://utp.sberbank-ast.ru/Main/Notice/697/Requisites">https://utp.sberbank-ast.ru/Main/Notice/697/Requisites</a> в соответствии с регламентом и требованиями оператора электронной площадки.
11.	Форма проведения	Электронный аукцион.
12.	Участники электронного аукциона	Электронный аукцион является открытым по составу участников.
13.	Права на земельный участок	Данные отсутствуют.
14.	Ограничения прав на земельный участок	Ограничения прав на земельный участок указаны в Приложении №3, являющимся неотъемлемой частью настоящего Извещения.
15.	Максимально и (или) минимально допустимые параметры разрешенного строительства	Максимально и (или) минимально допустимые параметры разрешенного строительства объекта капитального строительства указаны в Приложении №4, являющимся неотъемлемой частью настоящего Извещения.
16.	Виды разрешенного использования	Виды разрешенного использования указаны в Приложении №5, являющимся неотъемлемой частью настоящего Извещения.
17.	Сведения о том, что земельный участок образован из земель или земельного участка, государственная собственность на которые не разграничена.	Земельный участок образован из земель или земельного участка, государственная собственность на которые не разграничена. В соответствии с Федеральным законом от 25 октября 2001 г. № 137-ФЗ «О введении в действие Земельного кодекса Российской Федерации» орган Министерство имущественных и земельных отношений Липецкой области уполномочен на распоряжение таким земельным участком.
18.	Сведения о наличии земельного спора о местоположении границ земельных участков	Данные отсутствуют.
19.	Возможности подключения (технологического	ООО «РВК-Липецк»: на земельном участке отсутствуют сети водоснабжения, находящиеся в эксплуатационном ведении ООО «РВК-Липецк».

<p>присоединения) объектов капитального строительства к сетям инженерно-технического обеспечения (за исключением сетей электроснабжения)</p>	<p>Возможность присоединения к централизованной сети водоотведения объекта отсутствует в соответствии с п. 44 (а) Правил подключения (технологического присоединения) объектов капитального строительства к централизованным системам горячего водоснабжения, холодного водоснабжения и (или) водоотведения, утвержденных Постановлением Правительства РФ от 30.11.2021 г. № 2130, в связи с отсутствием свободной мощности (резерва мощности) на КНС, обеспечивающей бесперебойный режим водоотведения потребителей в данном районе г. Липецка (см. Приложение №6, являющееся неотъемлемой частью настоящего Извещения).</p> <p>Филиал АО «РИР Энерго»-«Липецкая генерация»: система теплоснабжения филиала АО «РИР Энерго»-«Липецкая генерация» в непосредственной близости к объекту отсутствует. (см. Приложение №6, являющееся неотъемлемой частью настоящего Извещения).</p> <p>АО «Газпром газораспределение Липецк»: в районе земельного участка техническая возможность подключения (технологического присоединения) к сетям газораспределения с максимальным часовым расходом газа (мощности) газоиспользующего оборудования 5,0 куб. метров в час имеется.</p> <p>Порядок подключения (технологического присоединения) объектов капитального строительства к сетям газораспределения регламентирован Правилами подключения (технологического присоединения) газоиспользующего оборудования и объектов капитального строительства к сетям газораспределения, утвержденными постановлением Правительства РФ от 13.09.2021 №1547 (далее — Правила подключения).</p> <p>Подключение (технологическое присоединение) объекта капитального строительства к сетям газораспределения осуществляется на основании договора о подключении, заключаемого между заявителем, единым оператором газификации и исполнителем.</p> <p>Технологическое присоединение объекта капитального строительства к сетям газораспределения выполняется после заключения договора о подключении выполнении мероприятий по подключению.</p> <p>Перечень конкретных технических мероприятий указывается в технических условиях, являющихся приложением к договору о подключении.</p> <p>В соответствии с пунктом 11 Правил подключения максимальная мощность определяется заявителем при подаче заявки о подключении, включая планируемую величину максимального часового расхода газа (мощности) отдельно по различным точкам подключения (если их несколько) с обоснованием необходимости подключения нескольких точек.</p> <p>Срок действия технических условий соответствует сроку осуществления мероприятий по подключению, и определяется в соответствии с Правилами подключения.</p> <p>Размер платы за подключение (технологическое присоединение) определяется исходя из стандартизированных тарифных ставок, установленных, согласно, Постановления Управления энергетики и тарифов Липецкой области с учетом предварительных технических параметров проекта газоснабжения (см. Приложение №6, являющееся неотъемлемой частью настоящего Извещения).</p>
--	---

		<p>МУП «Липецктеплосеть»: в данном районе проложена тепловая трасса <math>2d = 159</math> мм, находящаяся в хозяйственном и эксплуатационном ведении МУП «Липецктеплосеть».</p> <p>Для предоставления более подробной информации по подключению объектов капитального строительства к централизованной системе теплоснабжения, необходимо направить в адрес МУП «Липецктеплосеть» информацию о планируемых объектах потребления в Гкал/час.</p> <p>Технические условия подключения (технологического присоединения) к сетям инженерно-технического обеспечения являются неотъемлемым приложением к договорам об осуществлении технологического присоединения.</p> <p>Порядок подключения (технологического присоединения) к сетям инженерно-технического обеспечения установлены нормативными актами, регулирующими правоотношения между организациями, осуществляющими эксплуатацию сетей инженерно-технического обеспечения и правообладателем земельного участка, а именно: Постановление Правительства РФ от 05.07.2018 №787 «О подключении (технологическом присоединении) к системам теплоснабжения, недискриминационном доступе к услугам в сфере теплоснабжения, изменении и признании утратившими силу некоторых актов Правительства РФ»; - Постановление Правительства РФ от 29.07.2013 №644 «Об утверждении правил холодного водоснабжения и водоотведения»; - Постановление Правительства РФ от 30.12.2013 №1314 «Об утверждении правил подключения (технологического присоединения) объектов капитального строительства к сетям газораспределения, а также об изменении и признании утратившими силу некоторых актов Правительства РФ»; Постановление Правительства РФ от 27.12.2004 №861 «Об утверждении Правил недискриминационного доступа к услугам по передаче электрической энергии и оказании этих услуг, правил недискриминационного доступа к услугам по оперативно-диспетчерскому управлению в электроэнергетике и оказания этих услуг, правил недискриминационного доступа к услугам администратора торговой системы оптового рынка и оказания этих услуг и правил технологического присоединения энергопринимающих устройств потребителей электрической энергии, объектов по производству электрической энергии, а также объектов электросетевого хозяйства, принадлежащих сетевым организациям и иным лицам, к электрическим сетям».</p> <p>Инженерные сети (охранные зоны), попадающие в зону строительства, подлежат (при необходимости) демонтажу, переносу или выполнению технических мероприятий, Демонтаж, перенос или выполнение технических мероприятий инженерных сетей, попадающих в зону строительства, произвести, предварительно получив технические условия и согласования в соответствующих службах, Демонтаж, перенос или выполнение технических мероприятий инженерных сетей выполнить за счет средств заказчика.</p>
20.	Форма заявки на участие в электронном аукционе, порядок ее приема	<p>Для участия в электронном аукционе лицо, имеющее намерение принять участие в аукционе (далее – Заявитель), подает заявку (форма заявки указана в Приложении № 1 Извещения), а так же прилагаемые к ней документы, указанные в п. 21 Извещения, в электронной форме в соответствии с правилами, регламентами и</p>

		<p>инструкциями Оператора электронной площадки – универсальной торговой платформы АО «Сбербанк-АСТ», размещенной на сайте <a href="https://utp.sberbank-ast.ru/AP/Notice/1027/Instructions">https://utp.sberbank-ast.ru/AP/Notice/1027/Instructions</a>, <a href="https://utp.sberbank-ast.ru/AP/Notice/652/Instructions">https://utp.sberbank-ast.ru/AP/Notice/652/Instructions</a> в информационно-коммуникационной сети «Интернет».</p> <p>Заявка с прилагаемыми документами направляется оператору электронной площадки в форме электронных документов, подписанных усиленной квалифицированной электронной подписью.</p>
21.	Документы, предоставляемые для участия в электронном аукционе	<p>Для участия в электронном аукционе заявители представляют в установленный в извещении о проведении электронного аукциона срок следующие документы:</p> <ol style="list-style-type: none"> <li>1) заявка на участие в аукционе по установленной в извещении о проведении аукциона форме с указанием банковских реквизитов счета для возврата задатка;</li> <li>2) копии документов, удостоверяющих личность заявителя (для граждан);</li> <li>3) надлежащим образом заверенный перевод на русский язык документов о государственной регистрации юридического лица в соответствии с законодательством иностранного государства в случае, если заявителем является иностранное юридическое лицо;</li> <li>4) документы, подтверждающие внесение задатка.</li> </ol> <p>Представление документов, подтверждающих внесение задатка, признается заключением соглашения о задатке.</p> <p>Заявка на участие в электронном аукционе, а также прилагаемые к ней документы подписываются усиленной квалифицированной электронной подписью.</p> <p>Заявитель на участие в электронном аукционе должен иметь усиленную квалифицированную электронную подпись, оформленную в соответствии с требованиями действующего законодательства и пройти регистрацию (аккредитацию) на электронной площадке в соответствии с Регламентом оператора электронной площадки и Инструкциями, размещенными на электронной площадке.</p> <p>Заявитель-физическое лицо должен иметь усиленную квалифицированную электронную подпись, оформленную в соответствии с требованиями действующего законодательства и пройти регистрацию (аккредитацию) на электронной площадке в качестве физического лица (не индивидуального предпринимателя).</p> <p>Заявитель-индивидуальный предприниматель должен иметь усиленную квалифицированную электронную подпись, оформленную в соответствии с требованиями действующего законодательства и пройти регистрацию (аккредитацию) на электронной площадке в качестве индивидуального предпринимателя (не физического лица).</p> <p>Заявитель-юридическое лицо должен иметь усиленную квалифицированную электронную подпись, оформленную в соответствии с требованиями действующего законодательства и пройти регистрацию (аккредитацию) на электронной площадке в качестве юридического лица.</p>
22.	Место подачи (приема) заявок на участие в электронном аукционе	<p>Электронная площадка - универсальная торговая платформа АО «Сбербанк-АСТ», размещенная на сайте <a href="https://utp.sberbank-ast.ru/AP/NBT/Index/0/0/0/0">https://utp.sberbank-ast.ru/AP/NBT/Index/0/0/0/0</a> в информационно-коммуникационной сети «Интернет».</p>
23.	Дата и время начала	с 08 часов 30 минут 04 февраля 2026 года.

	подачи заявок	
24.	Дата и время окончания подачи заявок	в 23 часов 59 минут 16 февраля 2026 года.
25.	Срок рассмотрения заявок на участие в электронном аукционе	Не превышает 3 рабочих дня с даты окончания срока приема документов.
26.	Дата рассмотрения заявок	17 февраля 2026 года.
27.	Место, дата и время проведения электронного аукциона	Универсальная торговая платформа АО «Сбербанк-АСТ», ( <a href="https://utp.sberbank-ast.ru/AP/NBT/Index/0/0/0/0">https://utp.sberbank-ast.ru/AP/NBT/Index/0/0/0/0</a> в информационно-коммуникационной сети «Интернет»).
		09 часов 00 минут 18 февраля 2026 года.
28.	Размер взимаемой с победителя электронного аукциона или иных лиц, с которыми в соответствии с пунктами 13, 14, 20 и 25 статьи 39.12 Земельного кодекса Российской Федерации заключается договор аренды земельного участка, находящегося в государственной или муниципальной собственности, платы оператору электронной площадки за участие в электронном аукционе	Информация о размере взимаемой оператором электронной площадки платы за участие в электронном аукционе с победителя аукциона или иного лица, с которым заключается договор по результатам аукциона, содержится на сайте оператора электронной площадки АО «Сбербанк-АСТ» <a href="https://utp.sberbank-ast.ru/AP/Notice/3241/Tarify">https://utp.sberbank-ast.ru/AP/Notice/3241/Tarify</a>
29.	Порядок ознакомления с документами	Настоящее Извещение размещено на сайтах: - <a href="http://www.torgi.gov.ru">www.torgi.gov.ru</a> - официальный сайт РФ для размещения информации о проведении торгов; - <a href="http://www.uiizo.ru">www.uiizo.ru</a> - официальный сайт министерства имущественных и земельных отношений Липецкой области; - <a href="http://www.filo.ru">www.filo.ru</a> - сайт ОКУ «Областной фонд имущества».

## 2. Регистрация на электронной площадке

2.1. Для обеспечения доступа к участию в электронном аукционе Заявителю необходимо пройти процедуру регистрации на электронной площадке АО «Сбербанк-АСТ» в соответствии с Регламентом Универсальной торговой платформы «Сбербанк-АСТ» и Регламентом торговой секции «Приватизация, аренда и продажа прав» универсальной торговой платформы АО «Сбербанк-АСТ», либо в ГИС Торги.

2.2. Для прохождения процедуры регистрации участнику электронного аукциона необходимо получить усиленную квалифицированную электронную подпись.

2.3. Регламенты Универсальной торговой платформы «Сбербанк-АСТ» и торговой секции «Приватизация, аренда и продажа прав», а также инструкции по работе с электронной площадкой размещены на сайте электронной площадки по адресу в информационно-коммуникационной сети «Интернет»:

<https://utp.sberbank-ast.ru/AP/Notice/1027/Instructions>,

<https://utp.sberbank-ast.ru/AP/Notice/652/Instructions>.

2.4. Регистрация и обеспечение доступа к информации, размещенной в торговой секции «Приватизация, аренда и продажа прав» универсальной торговой платформы АО «Сбербанк-АСТ» производится без взимания платы.

2.5. Особенности регистрации Заявителей, имеющих регистрацию в ГИС Торги, указаны в Регламенте Универсальной торговой платформы «Сбербанк АСТ».

## 3. Порядок подачи и отзыва заявок на участие в электронном аукционе

3.1. Заявка на участие в электронном аукционе с указанием банковских реквизитов счета для возврата задатка направляется оператору электронной площадки в форме электронного документа с

приложением документов, указанных в п. 21 раздела 1 Извещения. Форма заявки указана в Приложении №1. Заявка на участие в электронном аукционе, а также прилагаемые к ней документы, подписывается усиленной квалифицированной электронной подписью заявителя.

3.2. Прием Заявок с прилагаемыми к ним документами на участие в электронном аукционе осуществляется в сроки, указанные в п. 23, 24 раздела 1 Извещения.

3.3. Одно лицо имеет право подать только одну Заявку на участие в электронном аукционе.

3.4. Заявка и прилагаемые к ней документы должны быть составлены на русском языке. Сведения, содержащиеся в заявке и прилагаемым документам, не должны допускать двусмысленного толкования. Документы, имеющие подчистки и исправления, не принимаются, за исключением случаев, когда исправления подтверждены подписью уполномоченного лица. Исправления должны быть сделаны так, чтобы все ошибочно написанное, а затем зачеркнутое можно было прочесть. Все экземпляры должны иметь четкую печать текстов.

3.5. В соответствии с Регламентом торговой секции «Приватизация, аренда и продажа прав», размещенном на сайте <https://utp.sberbank-ast.ru/AP/Notice/1027/Instructions> заявка не может быть принята Оператором электронной площадки в случаях:

- подачи Заявителем второй заявки на участие в отношении одного и того же лота при условии, что поданная ранее заявка таким Заявителем не отозвана;
- подачи заявки по истечении установленного срока подачи заявок;
- некорректного заполнения формы заявки, в том числе не заполнения полей, являющихся обязательными для заполнения;
- в других случаях, предусмотренных Регламентом торговой секции «Приватизация, аренда и продажа прав».

В случае, если система не принимает заявку, Оператор электронной площадки уведомляет Заявителя соответствующим системным сообщением о причине непринятия заявки.

3.6. В случае успешного принятия заявки Оператор электронной площадки программными средствами регистрирует ее в журнале приема заявок, присваивает номер и в течение одного часа направляет в Личный кабинет Заявителя уведомление о регистрации заявки.

3.7. До окончания срока подачи заявок Заявитель, подавший заявку на участие в электронном аукционе, вправе отозвать ее. Отзыв заявки осуществляется Заявителем из личного кабинета посредством штатного интерфейса торговой сессии.

3.8. Особенности подачи, отзыва и изменения заявки на участие в электронном аукционе указаны в Регламенте торговой секции «Приватизация, аренда и продажа прав», размещенном на сайте <https://utp.sberbank-ast.ru/AP/Notice/1027/Instructions> в информационно-коммуникационной сети «Интернет».

#### **4. Задаток (порядок внесения и возврата)**

4.1. Особенности внесения и возврата задатка указаны в Регламенте торговой секции «Приватизация, аренда и продажа прав», размещенном на сайте <https://utp.sberbank-ast.ru/AP/Notice/1027/Instructions> в информационно-коммуникационной сети «Интернет».

4.2. Представление документов, подтверждающих внесение задатка, признается заключением соглашения о задатке.

4.3. В случае отказа Заявителю в допуске к участию в электронном аукционе по лоту, Оператор электронной площадки, в течение одного дня, следующего за днем размещения протокола рассмотрения заявок, прекращает блокирование в отношении денежных средств Заявителя, заблокированных в размере задатка.

4.4. Оператор прекращает блокирование в отношении денежных средств Участников, заблокированных в размере задатка на лицевом счете Участника на площадке, за исключением денежных средств Участников, сделавших в аукционе последнее и предпоследнее предложения о цене, в том числе за исключением единственного участника.

4.5. Организатор процедуры посредством штатного интерфейса торговой секции осуществляет формирование поручения Оператору:

- о перечислении задатка участника, сделавшего последнее предложение о цене (победителя) на аукционе либо занявшего 1 место в конкурсе или единственного участника после формирования протокола об итогах;
- о разблокировании задатка участника, сделавшего предпоследнее предложение о цене на аукционе после заключения договора с победителем;
- о перечислении задатка участника, сделавшего предпоследнее предложение о цене на аукционе, либо занявшего 2 место в конкурсе, в случае уклонения победителя от заключения договора.



4.6. В случае отмены Организатором процедуры (в том числе одного или нескольких лотов), Оператор электронной площадки в течение одного часа возвращает заявки на участие, поданные Заявителями, и прекращает блокирование денежных средств на лицевых счетах таких Заявителей на площадке в размере задатка.

4.7. Задаток, внесенный лицом, признанным победителем аукциона, задаток, внесенный иным лицом, с которым договор аренды земельного участка заключается в соответствии с пунктами 13, 14, 20 или 25 ст. 39.12 ЗК РФ, засчитывается в счет арендной платы за него. Задатки, внесенные этими лицами, не заключившими в установленном законом порядке договор аренды земельного участка, вследствие уклонения от заключения указанного договора, не возвращаются.

## **5. Рассмотрение заявок, определение участников электронного аукциона**

5.1. Срок рассмотрения заявок на участие в аукционе не может превышать три рабочих дня с даты окончания срока приема документов.

5.2. Заявитель не допускается к участию в аукционе в следующих случаях:

- непредставление необходимых для участия в аукционе документов или представление недостоверных сведений;
- непоступление задатка на дату рассмотрения заявок на участие в аукционе;
- подача заявки на участие в аукционе лицом, которое в соответствии с Земельным кодексом РФ и другими федеральными законами не имеет права быть участником конкретного аукциона или приобрести земельный участок в аренду;
- наличие сведений о заявителе, об учредителях (участниках), о членах коллегиальных исполнительных органов заявителя, лицах, исполняющих функции единоличного исполнительного органа заявителя, являющегося юридическим лицом, в предусмотренном ст. 39.12 ЗК РФ реестре недобросовестных участников аукциона.

5.3. Протокол рассмотрения заявок на участие в электронном аукционе подписывается не позднее чем в течение одного дня со дня их рассмотрения усиленной квалифицированной электронной подписью лица, уполномоченного действовать от имени организатора аукциона, и размещается на электронной площадке не позднее чем на следующий рабочий день после дня подписания протокола. Данный протокол после размещения на электронной площадке в автоматическом режиме направляется оператором электронной площадки для размещения на официальном сайте.

5.4. Заявителям, признанным участниками электронного аукциона, и заявителям, не допущенным к участию в электронном аукционе, оператор электронной площадки направляет в электронной форме уведомления о принятых в отношении их решениях не позднее дня, следующего после дня подписания протокола рассмотрения заявок на участие в электронном аукционе.

5.5. Особенности рассмотрения заявок и определение участников электронного аукциона указаны в Регламенте торговой секции «Приватизация, аренда и продажа прав», размещенном на сайте <https://utp.sberbank-ast.ru/AP/Notice/1027/Instructions> в информационно-коммуникационной сети «Интернет».

## **6. Признание электронного аукциона несостоявшимся**

6.1. В случае, если по окончании срока подачи заявок на участие в аукционе не подано ни одной заявки на участие в аукционе, подана только одна заявка на участие в аукционе либо по результатам рассмотрения заявок на участие в аукционе принято решение об отказе в допуске к участию в аукционе всех заявителей или о допуске к участию в аукционе и признании участником аукциона только одного заявителя, аукцион признается несостоявшимся.

6.2. В случае, если аукцион признан несостоявшимся и только один заявитель признан участником аукциона, уполномоченный орган в течение десяти дней со дня подписания протокола, обязан направить заявителю проект договора аренды земельного участка. При этом размер ежегодной арендной платы по договору аренды земельного участка определяется в размере, равном начальной цене предмета аукциона.

## **7. Внесение изменений в извещение**

7.1. Уполномоченный орган не позднее чем за один рабочий день до даты окончания приема заявок на участие в аукционе вправе принять решение о внесении изменений в извещение о проведении аукциона в целях исправления технических ошибок, не связанных с предметом аукциона, начальной ценой предмета аукциона, «шагом аукциона», размером задатка, со сроком заключаемого по результатам аукциона договора аренды, а также с видом права, на котором земельный участок предоставляется по результатам аукциона.



## **8. Продление сроков подачи заявок**

8.1 В случае, если уполномоченным органом вносятся изменения в извещение о проведении аукциона, срок подачи заявок на участие в аукционе продлевается таким образом, чтобы со дня размещения изменений в извещение о проведении аукциона до дня проведения аукциона такой срок составлял не менее десяти рабочих дней. Информация о внесении изменений в извещение о проведении аукциона размещается на официальном сайте уполномоченного органа, на официальном сайте.

8.2 В случае, если за один рабочий день до даты окончания приема заявок на участие в аукционе не поступило ни одной заявки, уполномоченный орган до момента окончания срока подачи заявок на участие в аукционе может принять решение о продлении срока подачи заявок в соответствии с правилами, установленными выше.

## **9. Отказ от проведения электронного аукциона**

9.1. Уполномоченный орган принимает решение об отказе в проведении аукциона в случае выявления обстоятельств, предусмотренных пунктом 8 ст. 39.11 ЗК РФ. Извещение об отказе в проведении аукциона размещается на официальных сайтах, указанных в Извещении, организатором аукциона в течение трех дней со дня принятия данного решения. Организатор аукциона в течение трех дней со дня принятия решения об отказе в проведении аукциона обязан известить участников аукциона об отказе в проведении аукциона и возратить его участникам внесенные задатки.

9.2. Уведомление об отказе в проведении аукциона направляется участникам аукциона посредством функционала электронной площадки.

9.3 В соответствии с п.4 ст. 448 ГК РФ организатор открытых торгов, опубликовавший извещение, вправе отказаться от проведения аукциона в любое время, но не позднее чем за три дня до наступления даты его проведения.

## **10. Порядок проведения электронного аукциона**

10.1. Процедура аукциона проводится на дату, указанную в п. 27 раздела 1 Извещения.

10.2. Порядок проведения электронного аукциона указан в Регламенте торговой секции «Приватизация, аренда и продажа прав» универсальной торговой платформы «Сбербанк-АСТ», размещенном на сайте оператора электронной площадки.

10.3. В ходе проведения аукциона участники аукциона подают предложения о цене предмета аукциона в соответствии со следующими требованиями:

- предложение о цене предмета аукциона увеличивает текущее максимальное предложение о цене предмета аукциона на величину «шага аукциона», указанного в Извещении;

- участник аукциона не вправе подать предложение о цене предмета аукциона в случае, если текущее максимальное предложение о цене предмета аукциона подано таким участником аукциона.

10.4. Электронный аукцион проводится на универсальной торговой платформе АО «Сбербанк-АСТ», размещенной на сайте <https://utp.sberbank-ast.ru/AP/NBT/Index/0/0/0/0> в информационно-коммуникационной сети «Интернет».

10.5. Допускается взимание оператором электронной площадки с победителя электронного аукциона или иных лиц, с которыми в соответствии с пунктами 13, 14, 20 и 25 статьи 39.12 ЗК РФ заключается договор аренды земельного участка, платы за участие в электронном аукционе в порядке, размере и на условиях, которые установлены Правительством Российской Федерации в соответствии с законодательством Российской Федерации о контрактной системе в сфере закупок товаров, работ, услуг для обеспечения государственных и муниципальных нужд.

10.6. Время для подачи первого предложения о цене предмета аукциона составляет десять минут с момента начала аукциона. При поступлении предложения о цене, увеличивающего начальную цену договора или текущее лучшее предложение о цене, время для подачи предложений о цене продлевается на десять минут с момента приема Оператором каждого из таких предложений. Если в течение времени для подачи первого предложения о цене или лучшего ценового предложения не поступает ни одного предложения о цене, подача предложений о цене автоматически при помощи программных и технических средств завершается.

10.7. Победителем электронного аукциона признается участник аукциона, предложивший наибольший размер ежегодной арендной платы за земельный участок.

10.8. Протокол проведения электронного аукциона подписывается усиленной квалифицированной электронной подписью оператором электронной площадки и размещается им на электронной площадке в течение одного часа после окончания электронного аукциона. В протоколе проведения электронного аукциона указываются адрес электронной площадки, дата, время начала и

окончания электронного аукциона, начальная цена предмета аукциона в день проведения электронного аукциона, все максимальные предложения каждого участника о цене предмета аукциона. На основании данного протокола организатор электронного аукциона в день проведения электронного аукциона обеспечивает подготовку протокола о результатах электронного аукциона, подписание данного протокола усиленной квалифицированной электронной подписью лицом, уполномоченным действовать от имени организатора аукциона, и его размещение в течение одного рабочего дня со дня подписания данного протокола на электронной площадке. Протокол о результатах электронного аукциона после его размещения на электронной площадке в автоматическом режиме направляется оператором электронной площадки для размещения на официальном сайте.

## **11. Заключение договора аренды по итогам электронного аукциона**

11.1. По результатам проведения электронного аукциона договор аренды земельного участка заключается в электронной форме и подписывается усиленной квалифицированной электронной подписью сторон такого договора.

11.2 По результатам проведения электронного аукциона не допускается заключение договора аренды участка ранее чем через десять дней со дня размещения протокола рассмотрения заявок на участие в электронном аукционе в случае, если электронный аукцион признан несостоявшимся, либо протокола о результатах электронного аукциона на официальном сайте.

11.3. Не допускается заключение договора аренды земельного участка, не соответствующего условиям, предусмотренным Извещением о проведении аукциона, а также сведениям, содержащимся в протоколе рассмотрения заявок на участие в аукционе, в случае если аукцион признан несостоявшимся, или в протоколе о результатах электронного аукциона.

11.4. В случае признания Заявителя победителем аукциона, задаток, внесенный Заявителем для участия в аукционе, засчитывается в счет оплаты права на заключение договора аренды. Оставшаяся сумма цены права на заключение договора аренды земельного участка (за вычетом внесенного заявителем задатка) вносится в сроки и по реквизитам, указанным в проекте договора аренды земельного участка (Приложение №2 Извещения).

11.5. Сведения о победителе аукциона, уклонившимся от заключения договора аренды земельного участка, являющегося предметом аукциона, и об иных лицах, с которыми указанный договор заключается в соответствии с пунктом 13, 14, 20 или 25 ст. 39.12 ЗК РФ и которые уклонились от его заключения, включаются в реестр недобросовестных участников аукциона.

Во всем остальном, что не предусмотрено настоящим Извещением, следует руководствоваться действующим законодательством Российской Федерации, Земельным Кодексом РФ, Регламентом торговой секции «Приватизация, аренда и продажа прав», размещённой на сайте <https://utp.sberbank-ast.ru/AP/Notice/1027/Instructions> в информационно-коммуникационной сети «Интернет».

Приложения: №1, №2, №3, №4, №5, №6 являются неотъемлемой частью Извещения.

В соответствии со ст. 39.12 ЗК РФ заявители предоставляют заявку на участие в аукционе по установленной в извещении форме, с указанием банковских реквизитов счета для возврата задатка. Внесение изменений в форму заявки не допускается.

**Заявка на участие в электронном аукционе**

**для участника – физического лица:**

\_\_\_\_\_  
(ФИО, гражданство, паспортные данные физического лица)

\_\_\_\_\_  
место жительства

\_\_\_\_\_  
в лице представителя

\_\_\_\_\_  
(фамилия, имя, отчество для представителя физического по доверенности)

\_\_\_\_\_  
место жительства

\_\_\_\_\_  
действующего на основании доверенности

\_\_\_\_\_  
(реквизиты доверенности, подтверждающей полномочия представителя)

**для участника- юридического лица, ИП:**

\_\_\_\_\_  
(полное наименование юр. лица , наименование ИП)

\_\_\_\_\_  
место нахождения

\_\_\_\_\_  
в лице

\_\_\_\_\_  
действующего на основании

\_\_\_\_\_  
в лице представителя

\_\_\_\_\_  
(фамилия, имя, отчество для представителя по доверенности)

\_\_\_\_\_  
действующего на основании доверенности

\_\_\_\_\_  
(реквизиты доверенности, подтверждающей полномочия представителя)

(далее – Заявитель), ознакомившись с Извещением о проведении аукциона по Лоту:  
**право на заключение договора аренды земельного участка с кадастровым номером 48:20:0027502:1268, площадью 1488 кв.м, категории земель – земли населенных пунктов, виды разрешенного использования – предоставление коммунальных услуг, местоположение: Российская Федерация, Липецкая область, городской округ город Липецк, город Липецк, информация о котором размещена на сайтах:**

- [www.torgi.gov.ru](http://www.torgi.gov.ru) - официальный сайт РФ для размещения информации о проведении торгов;
- [www.uizo.ru](http://www.uizo.ru) - официальный сайт министерства имущественных и земельных отношений Липецкой области;
- [www.filo.ru](http://www.filo.ru) - сайт ОКУ «Областной фонд имущества»,

настоящей заявкой подтверждает свое намерение участвовать в электронном аукционе, который состоится в \_\_\_\_\_ ч. \_\_\_\_\_ мин. «\_\_\_\_\_» \_\_\_\_\_ 2026 на электронной площадке - универсальной торговой платформы АО «Сбербанк - АСТ», размещенной на сайте <https://utp.sberbank-ast.ru/AP/NBT/Index/0/0/0/0> в информационно-коммуникационной сети «Интернет».

Заявитель подтверждает, что он располагает данными об организаторе аукциона, предмете аукциона, цели использования земельного участка, начальной цене предмета аукциона на право заключения договора аренды в размере ежегодной арендной платы, величине повышения начальной цены («шаге аукциона»), времени и месте проведения аукциона, порядке его проведения, в том числе

об оформлении участия в аукционе, порядке определения победителя, заключения договора аренды и его условиях, последствиях уклонения от заключения договора аренды.

Заявитель подтверждает, что на дату подписания настоящей заявки он ознакомлен с порядком отмены аукциона.

Подаявая настоящую заявку на участие в аукционе, Заявитель обязуется соблюдать условия его проведения, содержащиеся в извещении.

Заявитель подтверждает, что на дату подписания настоящей заявки он ознакомлен с документами, содержащими сведения об Участке, а также ему была предоставлена возможность ознакомиться с состоянием Участка в результате осмотра, который Заявитель мог осуществить самостоятельно. Заявитель претензий не имеет.

Заявитель согласен на участие в аукционе на указанных условиях.

Для участия в аукционе заявитель вносит задаток в размере \_\_\_\_\_ руб. \_\_\_\_\_ коп. в безналичном порядке путем единовременного перечисления денежных средств в валюте Российской Федерации на счет оператора электронной площадки АО «Сбербанк - АСТ»:

**Получатель:** наименование: АО «Сбербанк-АСТ», ИНН: 7707308480, КПП: 770401001, расчетный счет: 40702810300020038047.

**Банк получателя:** ПАО «СБЕРБАНК РОССИИ» г. Москва, БИК: 044525225, корреспондентский счет: 30101810400000000225.

**В назначении платежа необходимо указать: Перечисление денежных средств в качестве задатка (ИНН плательщика)**

В соответствии с требованиями электронной площадки денежные средства, перечисленные за участника третьим лицом, не зачисляются на счет такого лица на универсальной электронной площадке.

В случае признания победителем аукциона Заявитель обязуется заключить договор аренды земельного участка на условиях, предложенных проектом договора аренды земельного участка.

В случае признания Заявителя победителем аукциона задаток, внесенный Заявителем для участия в аукционе, засчитывается в счет оплаты права на заключение договора аренды. Оставшаяся сумма цены права на заключение договора аренды земельного участка (за вычетом внесенного заявителем задатка) вносится в течение 3 (трех) банковских дней со дня подписания протокола об итогах аукциона по реквизитам, указанным в проекте договора аренды земельного участка.

Подача настоящей заявки на участие в аукционе в соответствии со статьей 438 Гражданского кодекса Российской Федерации является акцептом оферты, содержащейся в извещении о проведении аукциона.

В соответствии с п. 11 ч. 1 ст. 6 Федерального закона от 27.07.2006 № 152-ФЗ «О персональных данных» допускается обработка персональных данных без согласия субъекта, если осуществляется обработка персональных данных, подлежащих опубликованию или обязательному раскрытию в соответствии с федеральным законом.

#### **Банковские реквизиты счета для возврата задатка:**

**для участника – физического лица:**

ФИО Заявителя-физического лица \_\_\_\_\_

\_\_\_\_\_ место жительства \_\_\_\_\_

электронная

почта \_\_\_\_\_

контактный номер телефона \_\_\_\_\_

**банковские реквизиты счета для возврата задатка:** \_\_\_\_\_

**для участника – юридического лица, ИП:**

полное наименование \_\_\_\_\_  
\_\_\_\_\_  
место нахождения \_\_\_\_\_  
электронная почта \_\_\_\_\_  
данные юридического лица (ОГРН, ОГРНИП, ИНН)  
\_\_\_\_\_  
\_\_\_\_\_  
контактный номер  
телефона \_\_\_\_\_  
**банковские реквизиты счета для возврата задатка:** \_\_\_\_\_  
\_\_\_\_\_  
—

К заявке прилагаются документы на \_\_\_\_\_ листах.

**В соответствии с п. 6 ст. 39.13 ЗК РФ заявка на участие в электронном аукционе с указанием банковских реквизитов счета для возврата задатка направляется оператору электронной площадки в форме электронного документа с приложением документов, указанных в подпунктах 2 - 4 пункта 1, пункте 1.1 статьи 39.12 ЗК РФ.**

**Предоставление документов, подтверждающих внесение задатка, признается заключением соглашения о задатке.**

**Заявка на участие в электронном аукционе, а также прилагаемые к ней документы подписываются усиленной квалифицированной электронной подписью заявителя.**

\_\_\_\_\_  
/  
*подпись заявителя*  
*(полномочного представителя Заявителя)*

**ДОГОВОР №**  
**аренды земельного участка**

**Город Липецк, Липецкая область, Российская Федерация**  
**\_\_\_\_\_ две тысячи двадцать шестого года**

На основании протокола об итогах аукциона на право заключения договора аренды земельного участка от \_\_\_\_\_ 2026 министерство имущественных и земельных отношений Липецкой области в лице министра Никитенковой Ирины Дмитриевны, действующего на основании Положения о министерстве имущественных и земельных отношений Липецкой области, именуемое в дальнейшем Арендодатель, с одной стороны и \_\_\_\_\_, именуемый в дальнейшем Арендатор, с другой стороны, именуемые в дальнейшем Стороны, заключили настоящий договор (далее - Договор) о нижеследующем:

**1. ПРЕДМЕТ ДОГОВОРА**

1.1. Арендодатель предоставляет, а Арендатор принимает в аренду земельный участок, государственная собственность на который не разграничена:

категория земель	земли населенных пунктов
кадастровый номер	48:20:0027502:1268
площадь	1488 кв. м
местоположение	Российская Федерация, Липецкая область, городской округ город Липецк, город Липецк
разрешенное использование	предоставление коммунальных услуг,

именуемый в дальнейшем Участок, в целях размещения зданий и сооружений по предоставлению коммунальных услуг.

1.2. Вид разрешенного использования и цель, указанные в пункте 1.1 Договора, изменению не подлежат.

1.3. Арендодатель подтверждает, что на момент заключения Договора передаваемый Участок не обременен правами третьих лиц.

1.4. Сведения об Участке, изложенные в Договоре и приложениях к нему, являются достаточными для надлежащего использования Участка в соответствии с целями, указанными в Договоре.

1.5. Земельный участок имеет ограничения, предусмотренные ст. 56 Земельного кодекса Российской Федерации.

**2. СРОК ДОГОВОРА**

2.1. Срок аренды земельного участка устанавливается с \_\_. \_\_. 2026 по \_\_. \_\_. 2030.

2.2. Настоящий Договор считается заключенным с момента его подписания и подлежит государственной регистрации в органе, осуществляющим государственную регистрацию прав.

**3. УСЛОВИЯ ПРЕДОСТАВЛЕНИЯ УЧАСТКА**

3.1. Арендодатель передал, а Арендатор принял Участок, указанный в п.1.1 Договора, \_\_. \_\_. 2026 года. Настоящий Договор имеет силу передаточного акта, его подписание Сторонами подтверждает передачу Участка Арендодателем и его принятие Арендатором.

3.2. По истечении срока действия Договора Участок должен быть возвращен Арендодателю в пятидневный срок с даты прекращения (расторжения) Договора по акту приема-передачи, составленному Арендатором и подписанному Сторонами.



3.3. Арендатор использует Участок в соответствии с особыми условиями, установленными в настоящем Договоре.

#### 4. АРЕНДНАЯ ПЛАТА

4.1. Размер ежегодной арендной платы составляет \_\_\_\_\_ рублей 00 копеек. Арендные платежи в размере \_\_\_\_\_ рублей 00 копеек за первый год аренды вносятся Арендатором в соответствии с протоколом об итогах аукциона в течение 3 (трех) банковских дней со дня размещения протокола об итогах аукциона на официальном сайте. Арендная плата за первый год аренды, внесенная Арендатором в соответствии с условиями, установленными в настоящем пункте, при досрочном расторжении Договора в первый год аренды перерасчету и возврату не подлежит.

Начиная с \_\_. \_\_. 2027 арендные платежи вносятся Арендатором равными долями, ежеквартально - не позднее 25 числа последнего месяца квартала, а за IV квартал - не позднее 15 ноября текущего года.

В случае прекращения договора аренды земельного участка арендная плата вносится в течение 3-х банковских дней с момента его прекращения.

4.2. Арендатор вносит арендную плату за пользование земельным участком в рублях по следующим реквизитам:

Наименование получателя ДС:	Управление Федерального казначейства по Липецкой области (министерство имущественных и земельных отношений Липецкой области)
л/с получателя:	04462008950
ИНН получателя:	4826006839
КПП получателя:	482601001
р/с получателя:	031006430000000014600
Кор счет получателя:	40102810945370000039
Банк получателя:	ОКЦ №14 ГУ Банка России по ЦФО//УФК по Липецкой области г. Липецк
БИК:	014206212
КБК:	04211105012040000120
ОКТМО:	42701000

4.3. Обязанность Арендатора по внесению арендных платежей считается исполненной с момента поступления денежных средств на счет, указанный в п. 4.2. Договора.

4.4. Неиспользование Участка Арендатором не может служить основанием невнесения арендной платы.

#### 5. ПРАВА И ОБЯЗАННОСТИ СТОРОН

5.1. Арендодатель имеет право:

- 5.1.1. Потребовать расторжения Договора в судебном порядке в случае:
- не использования Арендатором предоставленного Участка в течение 6 месяцев;
  - не осуществление архитектурно-строительного проектирования в течение 6 месяцев;
  - использования Участка не по целевому назначению и принадлежности к той или иной категории земель;
  - использования Участка, приводящего к значительному ухудшению экологической обстановки или его порче;
  - двукратного невнесения арендной платы в установленный Договором срок;
  - необходимости изъятия Участка для государственных и муниципальных нужд;
  - создания или возведения на земельном участке самовольной постройки либо невыполнения обязанностей, предусмотренных п. 11 ст. 55.32 Градостроительного



кодекса РФ, в сроки, установленные решением о сносе самовольной постройки либо решением о сносе самовольной постройки, либо решением о сносе самовольной постройки или ее приведении в соответствие с установленными требованиями;

- нарушений Арендатором других условий Договора, а также в иных случаях, предусмотренных законодательством.

5.1.2. Осуществлять контроль за целевым использованием и охраной земельного участка, предоставленного в аренду.

5.1.3. На беспрепятственный доступ на территорию арендуемого Участка с целью его осмотра на предмет соблюдения условий Договора.

5.1.4. Требовать внесения арендной платы за все время, складывающееся с даты приема-передачи, до даты возврата Участка Арендатором в порядке, установленном п. 3.2 Договора.

5.1.5. Требовать досрочного внесения арендной платы за 2 срока подряд в установленный Арендодателем срок при существенном нарушении Арендатором сроков внесения арендной платы, установленных п. 4.1. Договора.

5.1.6. На возмещение убытков, причиненных ухудшением качества Участка и экологической обстановки в результате хозяйственной деятельности Арендатора, а также по иным основаниям, предусмотренным законодательством Российской Федерации.

5.1.7. Требовать от Арендатора выполнения условий Договора.

5.1.8. В одностороннем порядке отказаться от договора аренды земельного участка или исполнения договора аренды земельного участка при условии невыполнения арендатором соответствующих обязанностей, предусмотренных п. 11 статьи 55.32 Градостроительного кодекса Российской Федерации, в сроки, установленные решением о сносе самовольной постройки либо решением о сносе самовольной постройки или ее приведении в соответствие с установленными требованиями, принятыми в соответствии с гражданским законодательством. Уведомление об одностороннем отказе от договора аренды земельного участка или исполнения договора аренды земельного участка направляется Арендодателем в течение одного месяца со дня поступления от уполномоченного органа уведомления о невыполнении арендатором указанных обязанностей в срок, установленный решением о сносе самовольной постройки либо решением о сносе самовольной постройки или ее приведении в соответствие с установленными требованиями, за исключением случаев, указанных в пунктах 5 и 7 статьи 46 Земельного кодекса Российской Федерации.

5.2. Арендодатель обязан:

5.2.1. Выполнять в полном объеме все условия Договора.

5.2.2. Не вмешиваться в хозяйственную деятельность Арендатора.

5.2.3. Письменно, своевременно уведомить Арендатора об изменении реквизитов счета, указанного в п. 4.2. Договора.

5.3. Арендатор имеет право:

5.3.1. Использовать Участок на условиях, установленных Договором.

5.3.2. Досрочно расторгнуть Договор, направив не менее чем за шестьдесят календарных дней уведомление Арендодателю о намерении расторгнуть Договор с указанием причин расторжения.

5.3.3. В случае отчуждения (продажи) недвижимости – исключительно объекта незавершенного строительства, передать свои права и обязанности по Договору путем заключения с лицом, приобретающим права на такое имущество (новым собственником имущества), расположенного на арендованном земельном участке, соглашения о переходе прав и обязанностей (перемене лиц в обязательстве) по Договору аренды Участка, как отдельной письменной формой так и при оформлении сделки отчуждения (продажи) недвижимости, в пределах срока его действия.

5.3.4. Ежегодно производить согласование расчета причитающихся платежей Арендодателю.

5.4. Аренда земельного участка может быть прекращена в соответствии со ст. 107 Земельного кодекса Российской Федерации по инициативе арендатора в случае установления зоны с особыми условиями использования территории, в границах которой



полностью или частично расположен земельный участок, если использование земельного участка в соответствии с его разрешенным использованием в связи с установлением зоны с особыми условиями использования территории невозможно.

5.5. Арендатор обязан:

5.5.1. Выполнять в полном объеме все условия Договора.

5.5.2. Обеспечить вынос границ Участка на местность и сохранность межевых знаков в соответствии со сведениями из ЕГРН.

5.5.3. Использовать Участок в соответствии с целью и условиями, установленными Договором.

5.5.4. Своевременно в соответствии с п. 4.1. Договора вносить арендную плату.

5.5.5. Не допускать действий, приводящих к ухудшению качественных характеристик Участка, экологической обстановки на арендуемой территории.

5.5.6. Возместить убытки, причиненные ухудшением качества арендованного Участка в результате деятельности Арендатора либо привлеченных им третьих лиц.

5.5.7. Выполнять требования соответствующих служб в части эксплуатации подземных и наземных коммуникаций, сооружений, дорог, проездов и т.п., и не препятствовать их ремонту и обслуживанию.

5.5.8. В случае, если земельный участок полностью или частично расположен в охранной зоне, установленной в отношении линейного объекта, обеспечить допуск представителей собственника линейного объекта или представителей организации, осуществляющей эксплуатацию линейного объекта, к данному объекту в целях обеспечения его безопасности.

5.5.9. Самостоятельно или по договору с третьими лицами производить уборку Участка, а также территории, по периметру прилегающей к нему на расстоянии 2-х метров со стороны земель, не находящихся в пользовании иных лиц и заключить договор на сбор и вывоз бытовых отходов с организацией, предоставляющей такие услуги.

5.5.10. Не препятствовать юридическим лицам, осуществляющим (на основании соответствующего решения уполномоченного органа власти) геодезические, геологоразведочные, землеустроительные и другие исследования и изыскания в проведении этих работ.

5.5.11. Не нарушать права других землепользователей и арендаторов. Не препятствовать третьим лицам – смежным землепользователям в осуществлении своих прав по пользованию и владению этими лицами, находящимися у них в пользовании смежными с Арендатором земельными участками.

5.5.12. Обеспечивать Арендодателю (его законным представителям), органам государственного контроля свободный доступ на Участок, на специально выделенные части Участка.

5.5.13. В случае изменения адреса или иных реквизитов местонахождения (регистрации) Арендатора в десятидневный срок направить Арендодателю письменное уведомление об этом.

5.5.14. В случае завершения строительства и регистрации права собственности, переоформить право пользования Участком в соответствии с законодательством Российской Федерации.

5.5.15. При организации работ, связанных с нарушением целостного почвенного покрова сохранять плодородный слой почвы при его снятии, излишний объем плодородного слоя почвы передавать по акту в уполномоченный орган.

5.5.16. В соответствии с Водным кодексом Российской Федерации обеспечить инженерную защиту объекта капитального строительства от затопления, подтопления.

5.5.17. Соблюдать требования законодательства по использованию земельного участка в зонах с особыми условиями использования территории.

5.6. Арендодатель и Арендатор имеют иные права и несут иные обязанности, установленные законодательством Российской Федерации.

## 6. ОТВЕТСТВЕННОСТЬ СТОРОН

6.1. В случае невнесения арендной платы в установленный договором или уведомлением срок Арендатор уплачивает неустойку (пеню). Неустойка (пеня) начисляется за каждый календарный день просрочки исполнения обязанности по оплате, начиная со следующего за установленным Договором или уведомлением днем оплаты. Неустойка (пеня) за каждый день просрочки определяется в процентах от неуплаченной суммы платежа. Процентная ставка неустойки (пени) устанавливается в размере одной трехсотой действующей на дату истечения срока очередного платежа в соответствии с пунктом 4.1 Договора ставки рефинансирования Центрального банка Российской Федерации. Неустойка (пеня) перечисляется по следующим реквизитам:

Наименование получателя ДС:	Управление Федерального казначейства по Липецкой области (министерство имущественных и земельных отношений Липецкой области)
л/с получателя:	04462008950
ИНН получателя:	4826006839
КПП получателя:	482601001
р/с получателя:	031006430000000014600
Кор/счет получателя:	401028109453700000039
Банк получателя:	ОКЦ №14 ГУ Банка России по ЦФО//УФК по Липецкой области г. Липецк
БИК:	014206212
КБК:	042116070900400000140
ОКТМО:	42701000

6.2. В случае нарушения п. 3.2 Договора Арендатор уплачивает за каждый день просрочки исполнения обязательства неустойку (пеню) в размере 5 % процентов арендной платы, рассчитанной по ставкам года, когда должна состояться передача Участка, без учета льгот (при их наличии у Арендатора) по арендной плате за землю.

6.3. Уплата неустойки (пени) не освобождает Арендатора от надлежащего выполнения условий Договора.

6.4. Арендатор несет ответственность в размере реального ущерба, понесенного Арендодателем в связи с неисполнением или (и) ненадлежащим исполнением Арендатором обязательств по Договору.

6.5. Ответственность Сторон за нарушение обязательств по Договору, вызванных действием обстоятельств непреодолимой силы, регулируется законодательством Российской Федерации.

6.6. Ответственность Сторон, не предусмотренная Договором, определяется в соответствии с действующим законодательством Российской Федерации на момент заключения Договора.

## 7. РАССМОТРЕНИЕ СПОРОВ

7.1. Споры и разногласия, возникшие при реализации Договора, разрешаются путем переговоров. При недостижении согласия заинтересованная Сторона вправе обратиться в суд по истечении 7 календарных дней со дня направления претензии (требования).

7.2. Стороны пришли к соглашению, что споры, возникающие при исполнении Договора и неурегулированные в добровольном порядке, в соответствии с пунктом 7.1 Договора, подлежат рассмотрению в суде по юридическому адресу Арендодателя.

## 8. ИЗМЕНЕНИЕ, РАСТОРЖЕНИЕ И ПРЕКРАЩЕНИЕ ДОГОВОРА



8.1. Условия Договора могут быть изменены и дополнены только при согласии Сторон в форме дополнительного соглашения, являющегося его неотъемлемой частью и зарегистрированного в установленном порядке.

8.2. Настоящий Договор может быть расторгнут досрочно с момента подписания Сторонами соглашения о расторжении Договора и его регистрации в органе, осуществляющем государственную регистрацию прав.

8.3. Договор может быть расторгнут по требованию Арендодателя по решению суда на основании и в порядке, установленным гражданским законодательством.

8.4. В случае расторжения Договора в связи с неисполнением обязательств по Договору со стороны Арендатора, либо отказа от исполнения обязательств по Договору со стороны Арендатора, все понесенные затраты, связанные с освоением Участка, Арендатору со стороны Арендодателя компенсации не подлежит.

## 9. ОСОБЫЕ УСЛОВИЯ ДОГОВОРА

9.1. В случае прекращения деятельности (смерти) Арендатора, его правопреемник должен направить Арендодателю письменное уведомление об этом с заявкой на оформление новых документов, удостоверяющих право на Участок, или заявить отказ.

9.2. Арендатор не имеет преимущественного права на заключение на новый срок Договора аренды такого земельного участка без проведения торгов.

## 10. ЗАКЛЮЧИТЕЛЬНЫЕ ПОЛОЖЕНИЯ

10.1. Договор составлен в двух экземплярах на шести листах на русском языке, по одному экземпляру хранится у Сторон по Договору. Все экземпляры идентичны и имеют одинаковую силу.

## 11. РЕКВИЗИТЫ И ПОДПИСИ СТОРОН

### АРЕНДОДАТЕЛЬ:

Министерство имущественных и  
земельных отношений Липецкой области

Адрес (местонахождение):

398019, г. Липецк,

ул. Валентина Скороходова, д. 2

ИНН: 4826006839

ОГРН: 1024840853696

Телефон: (4742) 22-27-32

### АРЕНДАТОР:

\_\_\_\_\_/ И.Д. Никитенкова

(подпись)

\_\_\_\_\_/

(подпись)

М.П.

### Ограничения прав на земельный участок

Согласно разделам №№ 1, 4.1 выписки из ЕГРН от 23.01.2026 года № КУВИ-001/2026-7599758 для земельного участка с кадастровым номером: 48:20:0027502:1268 зарегистрированы следующие ограничения:

Земельный участок			
вид объекта недвижимости			
Лист № 2 раздела 1	Всего листов раздела 1: 7	Всего разделов: 5	Всего листов выписки: 13
23.01.2026г. № КУВИ-001/2026-7599758			
Кадастровый номер:		48:20:0027502:1268	
Сведения о том, что земельный участок полностью расположен в границах зоны с особыми условиями использования территории, территории объекта культурного наследия, публичного сервитута:		Земельный участок полностью расположен в границах зоны с реестровым номером 48:00-6.586 от 26.02.2021, ограничение использования земельного участка в пределах зоны: В третьей подзоне запрещается размещать объекты, высота которых превышает ограничения, установленные уполномоченным Правительством Российской Федерации федеральным органом исполнительной власти при установлении соответствующей приаэродромной территории (В соответствии с Постановлением Правительства №1460, от 02.12.2017г., пп. в), п.2 Правил выделения на приаэродромной территории подзон и в соответствии с "Проектом акта об установлении приаэродромной территории аэродрома Липецк", утвержденным Приказом Росавиации от 22.02.2022г. №111-П), вид/наименование: Приаэродромная территория аэродрома «Липецк». Третья подзона, тип: Охранная зона транспорта, решения: 1. дата решения: 19.03.1997, номер решения: 60-ФЗ, наименование ОГВ/ОМСУ: Правительство РФ, источник официального опубликования: "Собрание законодательства РФ", 24.03.1997, N 12, ст. 1383 2. дата решения: 08.05.2020, номер решения: 461-П, наименование ОГВ/ОМСУ: Федеральное агентство воздушного транспорта (Росавиация), источник официального опубликования: favt.gov.ru 3. дата решения: 22.02.2022, номер решения: 111-П, наименование ОГВ/ОМСУ: Федеральное агентство воздушного транспорта (Росавиация), источник официального опубликования: favt.gov.ru Земельный участок полностью расположен в границах зоны с реестровым номером 48:13-6.5227 от 19.02.2021, ограничение использования земельного участка в пределах зоны: В шестой подзоне запрещается размещать объекты, способствующие привлечению и массовому скоплению птиц (В соответствии с Постановлением Правительства №1460, от 02.12.2017г., пп. е), п.2 Правил выделения на приаэродромной территории подзон и в соответствии с "Проектом акта об установлении приаэродромной территории аэродрома Липецк", утвержденным Приказом Росавиации от 22.02.2022г. №111-П), вид/наименование: Приаэродромная территория аэродрома «Липецк». Шестая подзона, тип: Охранная зона транспорта, решения: 1. дата решения: 19.03.1997, номер решения: 60-ФЗ, наименование ОГВ/ОМСУ: Правительство РФ, источник официального опубликования: "Собрание законодательства РФ", 24.03.1997, N 12, ст. 1383 2. дата решения: 08.05.2020, номер решения: 461-П, наименование ОГВ/ОМСУ: Федеральное агентство воздушного транспорта (Росавиация), источник официального опубликования: favt.gov.ru 3. дата решения: 22.02.2022, номер решения: 111-П, наименование ОГВ/ОМСУ: Федеральное агентство воздушного транспорта (Росавиация), источник официального опубликования: favt.gov.ru Земельный участок полностью расположен в границах зоны с реестровым номером 48:20-6.493 от 24.06.2019, ограничение использования земельного участка в пределах зоны: Постановление №10 от 14.03.2002 САНПИН 2.1.4.111-02 «О введении в действие санитарных правил и норм «Зоны санитарной охраны источников водоснабжения и водопроводов питьевого назначения»,	



Земельный участок			
вид объекта недвижимости			
Лист № 3 раздела 1	Всего листов раздела 1: 7	Всего разделов: 5	Всего листов выписки: 13
23.01.2026г. № КУВИ-001/2026-7599758			
Кадастровый номер:		48:20:0027502:1268	
Сведения о том, что земельный участок полностью расположен в границах зоны с особыми условиями использования территории, территории объекта культурного наследия, публичного сервитута:		<p>вид/наименование: Границы зон санитарной охраны третьего пояса для водозаборов: №3, расположенного по адресу: г.Липецк, Лебедянское ш., владение 6; №5, расположенного по адресу: г.Липецк, ул.Катукова, влад.3; №7, расположенного по адресу: г.Липецк, ш.Чаплыгинское, влад.2, тип: Зона санитарной охраны источников водоснабжения и водопроводов питьевого назначения, номер: 1, дата решения: 26.02.2010, номер решения: 5/11, наименование ОГВ/ОМСУ: Начальник управления В.И.Чунихин Земельный участок полностью расположен в границах зоны с реестровым номером 48:00-6.645 от 28.03.2022, ограничение использования земельного участка в пределах зоны: п.2 Правил выделения на приаэродромной территории подзон, утвержденных Постановлением Правительства Российской Федерации от 02.12.2017г. №1460, вид/наименование: Приаэродромная территория аэродрома «Липецк». ПАТ, тип: Охранная зона транспорта, решения: 1. дата решения: 19.03.1997, номер решения: 60-ФЗ, наименование ОГВ/ОМСУ: Правительство РФ, источник официального опубликования: "Собрание законодательства РФ", 24.03.1997, N 12, ст. 1383 2. дата решения: 08.05.2020, номер решения: 461-П, наименование ОГВ/ОМСУ: Федеральное агентство воздушного транспорта (Росавиация), источник официального опубликования: favt.gov.ru 3. дата решения: 22.02.2022, номер решения: 111-П, наименование ОГВ/ОМСУ: Федеральное агентство воздушного транспорта (Росавиация), источник официального опубликования: favt.gov.ru Земельный участок полностью расположен в границах зоны с реестровым номером 48:13-6.5267 от 25.02.2021, ограничение использования земельного участка в пределах зоны: В границах 4 подзоны запрещается размещать объекты, создающие помехи в работе наземных объектов средств и систем обслуживания воздушного движения, навигации, посадки и связи, предназначенных для организации воздушного движения и расположенных вне первой подзоны. (В соответствии с Постановлением Правительства №1460, от 02.12.2017г., пп. г), п.2 Правил выделения на приаэродромной территории подзон и в соответствии с "Проектом акта об установлении приаэродромной территории аэродрома Липецк", утвержденным Приказом Росавиации от 22.02.202г. № 111-П), вид/наименование: Приаэродромная территория аэродрома «Липецк». Четвертая подзона, тип: Охранная зона транспорта, решения: 1. дата решения: 19.03.1997, номер решения: 60-ФЗ, наименование ОГВ/ОМСУ: Правительство РФ, источник официального опубликования: "Собрание законодательства РФ", 24.03.1997, N 12, ст. 1383 2. дата решения: 08.05.2020, номер решения: 461-П, наименование ОГВ/ОМСУ: Федеральное агентство воздушного транспорта (Росавиация), источник официального опубликования: favt.gov.ru 3. дата решения: 22.02.2022, номер решения: 111-П, наименование ОГВ/ОМСУ: Федеральное агентство воздушного транспорта (Росавиация), источник официального опубликования: favt.gov.ru Земельный участок полностью расположен в границах зоны с реестровым номером 48:00-6.644 от 28.03.2022, ограничение использования</p>	

Земельный участок			
вид объекта недвижимости			
Лист № 4 раздела 1	Всего листов раздела 1: 7	Всего разделов: 5	Всего листов выписки: 13
23.01.2026г. № КУВИ-001/2026-7599758			
Кадастровый номер:		48:20:0027502:1268	
Сведения о том, что земельный участок полностью расположен в границах зоны с особыми условиями использования территории, территории объекта культурного наследия, публичного сервитута:		<p>земельного участка в пределах зоны: В пятой подзоне приаэродромной территории аэродрома Липецк запрещается размещать опасные производственные объекты, определенные Федеральным законом от 21.07.1997 № 116-ФЗ «О промышленной безопасности опасных производственных объектов», не относящиеся к инфраструктуре аэропорта, функционирование которых может повлиять на безопасность полетов воздушных судов, исходя из их радиуса максимального поражения: - запрещено размещение магистральных газопроводов (в т.ч. сооружений на них); - запрещено размещение арсеналов, баз и складов ракет и боеприпасов до наружных проволочных ограждений охранного периметра аэропорта на расстоянии менее 15 км; - запрещено размещение складов нефти, магистральных нефтепроводов, нефтепродуктопроводов и сооружений на них на расстоянии менее 200 м до территории аэропорта (от оси трубопровода или ограждения сооружения). В границах 5 подзоны ограничивается размещение опасных производственных объектов I – II классов опасности. Выбор места размещения новых опасных производственных объектов I и II классов опасности и реконструкцию существующих опасных производственных объектов I и II классов опасности в границах пятой подзоны необходимо выполнять при соблюдении промышленной безопасности опасного производственного объекта, а также с учетом максимально возможных зон поражения при возникновении аварии на опасном производственном объекте I и II классов опасности., вид/наименование: Приаэродромная территория аэродрома "Липецк". Пятая подзона, тип: Охранная зона транспорта, решения: 1. дата решения: 19.03.1997, номер решения: 60-ФЗ, наименование ОГВ/ОМСУ: Правительство РФ, источник официального опубликования: "Собрание законодательства РФ", 24.03.1997, N 12, ст. 1383 2. дата решения: 08.05.2020, номер решения: 461-П, наименование ОГВ/ОМСУ: Федеральное агентство воздушного транспорта (Росавиация), источник официального опубликования: favt.gov.ru 3. дата решения: 22.02.2022, номер решения: 111-П, наименование ОГВ/ОМСУ: Федеральное агентство воздушного транспорта (Росавиация), источник официального опубликования: favt.gov.ru</p>	
Сведения о том, что земельный участок расположен в границах особой экономической зоны, территории опережающего развития, зоны территориального развития в Российской Федерации, игровой зоны:		данные отсутствуют	
Сведения о том, что земельный участок расположен в границах особо охраняемой природной территории, Байкальской природной территории и ее экологических зон, лесопарковом зеленом поясе, охотничьего угодья, лесничества:		данные отсутствуют	
Сведения о расположении земельного участка и (или) расположенного на нем объекта недвижимости в границах территории, в отношении которой принято решение о резервировании земель для государственных или муниципальных нужд:		данные отсутствуют	



Земельный участок			
вид объекта недвижимости			
Лист № 5 раздела 1	Всего листов раздела 1: 7	Всего разделов: 5	Всего листов выписки: 13
23.01.2026г. № КУВИ-001/2026-7599758			
Кадастровый номер:	48:20:0027502:1268		
Сведения о результатах проведения государственного земельного надзора:	данные отсутствуют		
Сведения о расположении земельного участка в границах территории, в отношении которой утвержден проект межевания территории:	данные отсутствуют		
Условный номер земельного участка:	данные отсутствуют		
Сведения о принятии акта и (или) заключении договора, предусматривающих предоставление в соответствии с земельным законодательством исполнительным органом государственным органом власти или органом местного самоуправления, находящегося в государственной или муниципальной собственности земельного участка для строительства наемного дома социального использования или наемного дома коммерческого использования:	данные отсутствуют		
Сведения о том, что земельный участок или земельные участки образованы на основании решения об изъятии земельного участка и (или) расположенного на нем объекта недвижимости для государственных или муниципальных нужд:	данные отсутствуют		
Сведения о том, что земельный участок образован из земель или земельного участка, государственная собственность на которые не разграничена:	Земельный участок образован из земель или земельного участка, государственная собственность на которые не разграничена. В соответствии с Федеральным законом от 25 октября 2001 г. № 137-ФЗ "О введении в действие Земельного кодекса Российской Федерации" орган Министерство имущественных и земельных отношений Липецкой области уполномочен на распоряжение таким земельным участком.		
Сведения о наличии земельного спора о местоположении границ земельных участков:	данные отсутствуют		
Статус записи об объекте недвижимости:	Сведения об объекте недвижимости имеют статус "актуальные"		
Особые отметки:	Сведения об ограничениях права на объект недвижимости, обременениях данного объекта, не зарегистрированных в реестре прав, ограничений прав и обременений недвижимого имущества: вид ограничения (обременения): ограничения прав на земельный участок, предусмотренные статьей 56 Земельного кодекса Российской Федерации; срок действия: с 15.10.2025; реквизиты документа-основания: "Воздушный кодекс Российской Федерации" от 19.03.1997 № 60-ФЗ выдан: Правительство РФ ; приказ «Об установлении приаэродромной территории аэродрома Липецк» от 08.05.2020 № 461-П выдан: Федеральное агентство воздушного транспорта (Росавиация); приказ О внесении изменения в приложение к Приказу Федерального агентства воздушного транспорта от 8 мая 2020г. № 461-П "Об установлении приаэродромной территории аэродрома Липецк" от 22.02.2022		

Земельный участок			
вид объекта недвижимости			
Лист № 6 раздела 1	Всего листов раздела 1: 7	Всего разделов: 5	Всего листов выписки: 13
23.01.2026г. № КУВИ-001/2026-7599758			
Кадастровый номер:	48:20:0027502:1268		
<p>№ 111-П выдан: Федеральное агенство воздушного транспорта (Росавиация). вид ограничения (обременения): ограничения прав на земельный участок, предусмотренные статьей 56 Земельного кодекса Российской Федерации; срок действия: с 15.10.2025; реквизиты документа-основания: "Воздушный кодекс Российской Федерации" от 19.03.1997 № 60-ФЗ выдан: Правительство РФ ; приказ «Об установлении приаэродромной территории аэродрома Липецк» от 08.05.2020 № 461-П выдан: Федеральное агенство воздушного транспорта (Росавиация); приказ О внесении изменения в приложение к Приказу Федерального агентства воздушного транспорта от 8 мая 2020г. № 461-П "Об установлении приаэродромной территории аэродрома Липецк" от 22.02.2022 № 111-П выдан: Федеральное агенство воздушного транспорта (Росавиация). вид ограничения (обременения): ограничения прав на земельный участок, предусмотренные статьей 56 Земельного кодекса Российской Федерации; срок действия: с 15.10.2025; реквизиты документа-основания: постановление Управления энергетики, тарифов и жилищно-коммунального хозяйства Липецкой области от 26.02.2010 № 5/11 выдан: Начальник управления В.И.Чунихин. вид ограничения (обременения): ограничения прав на земельный участок, предусмотренные статьей 56 Земельного кодекса Российской Федерации; срок действия: с 15.10.2025; реквизиты документа-основания: "Воздушный кодекс Российской Федерации" от 19.03.1997 № 60-ФЗ выдан: Правительство РФ ; приказ «Об установлении приаэродромной территории аэродрома Липецк» от 08.05.2020 № 461-П выдан: Федеральное агенство воздушного транспорта (Росавиация); приказ О внесении изменения в приложение к Приказу Федерального агентства воздушного транспорта от 8 мая 2020г. № 461-П "Об установлении приаэродромной территории аэродрома Липецк" от 22.02.2022 № 111-П выдан: Федеральное агенство воздушного транспорта (Росавиация). вид ограничения (обременения): ограничения прав на земельный участок, предусмотренные статьей 56 Земельного кодекса Российской Федерации; срок действия: с 15.10.2025; реквизиты документа-основания: "Воздушный кодекс Российской Федерации" от 19.03.1997 № 60-ФЗ выдан: Правительство РФ ; приказ «Об установлении приаэродромной территории аэродрома Липецк» от 08.05.2020 № 461-П выдан: Федеральное агенство воздушного транспорта (Росавиация); приказ О внесении изменения в приложение к Приказу Федерального агентства воздушного транспорта от 8 мая 2020г. № 461-П "Об установлении приаэродромной территории аэродрома Липецк" от 22.02.2022 № 111-П выдан: Федеральное агенство воздушного транспорта (Росавиация). вид ограничения (обременения): ограничения прав на земельный участок, предусмотренные статьей 56 Земельного кодекса Российской Федерации; срок действия: с 15.10.2025; реквизиты документа-основания: "Воздушный</p>			



Земельный участок вид объекта недвижимости			
Лист № 7 раздела 1	Всего листов раздела 1: 7	Всего разделов: 5	Всего листов выписки: 13
23.01.2026г. № КУВИ-001/2026-7599758			
Кадастровый номер:	48:20:0027502:1268		
	кодекса Российской Федерации" от 19.03.1997 № 60-ФЗ выдан: Правительство РФ; приказ «Об установлении приаэродромной территории аэродрома Липецк» от 08.05.2020 № 461-П выдан: Федеральное агентство воздушного транспорта (Росавиация); приказ О внесении изменения в приложение к Приказу Федерального агентства воздушного транспорта от 8 мая 2020г. № 461-П "Об установлении приаэродромной территории аэродрома Липецк" от 22.02.2022 № 111-П выдан: Федеральное агентство воздушного транспорта (Росавиация). Земельный участок подлежит снятию с государственного кадастрового учета по истечении пяти лет со дня его государственного кадастрового учета, если на него не будут зарегистрированы права, Сведения, необходимые для заполнения разделов: 2 - Сведения о зарегистрированных правах; 4 - Сведения о частях земельного участка, отсутствуют.		
Получатель выписки:	МИНИСТЕРСТВО ИМУЩЕСТВЕННЫХ И ЗЕМЕЛЬНЫХ ОТНОШЕНИЙ ЛИПЕЦКОЙ ОБЛАСТИ		

Земельный участок вид объекта недвижимости			
Лист № 1 раздела 4.1	Всего листов раздела 4.1: 3	Всего разделов: 5	Всего листов выписки: 13
23.01.2026г. № КУВИ-001/2026-7599758			
Кадастровый номер:	48:20:0027502:1268		

Учетный номер части	Площадь, м2	Содержание ограничения в использовании или ограничения права на объект недвижимости или обременения объекта недвижимости
1	2	3
	Весь	вид ограничения (обременения): ограничения прав на земельный участок, предусмотренные статьей 56 Земельного кодекса Российской Федерации; Срок действия: не установлен; реквизиты документа-основания: "Воздушный кодекс Российской Федерации" от 19.03.1997 № 60-ФЗ выдан: Правительство РФ ; приказ «Об установлении приаэродромной территории аэродрома Липецк» от 08.05.2020 № 461-П выдан: Федеральное агентство воздушного транспорта (Росавиация); приказ О внесении изменения в приложение к Приказу Федерального агентства воздушного транспорта от 8 мая 2020г. № 461-П "Об установлении приаэродромной территории аэродрома Липецк" от 22.02.2022 № 111-П выдан: Федеральное агентство воздушного транспорта (Росавиация); Содержание ограничения (обременения): В третьей подзоне запрещается размещать объекты, высота которых превышает ограничения, установленные уполномоченным Правительством Российской Федерации федеральным органом исполнительной власти при установлении соответствующей приаэродромной территории (В соответствии с Постановлением Правительства №1460, от 02.12.2017г., пп. в), п.2 Правил выделения на приаэродромной территории подзон и в соответствии с "Проектом акта об установлении приаэродромной территории аэродрома Липецк", утвержденным Приказом Росавиации от 22.02.2022г №111-П); Реестровый номер границы: 48:00-6.586; Вид объекта реестра границ: Зона с особыми условиями использования территории; Вид зоны по документу: Приаэродромная территория аэродрома «Липецк». Третья подзона ; Тип зоны: Охранная зона транспорта
	Весь	вид ограничения (обременения): ограничения прав на земельный участок, предусмотренные статьей 56 Земельного кодекса Российской Федерации; Срок действия: не установлен; реквизиты документа-основания: "Воздушный кодекс Российской Федерации" от 19.03.1997 № 60-ФЗ выдан: Правительство РФ ; приказ «Об установлении приаэродромной территории аэродрома Липецк» от 08.05.2020 № 461-П выдан: Федеральное агентство воздушного транспорта (Росавиация); приказ О внесении изменения в приложение к Приказу Федерального агентства воздушного транспорта от 8 мая 2020г. № 461-П "Об установлении приаэродромной территории аэродрома Липецк" от 22.02.2022 № 111-П выдан: Федеральное агентство воздушного транспорта (Росавиация); Содержание ограничения (обременения): В шестой подзоне запрещается размещать объекты, способствующие привлечению и массовому скоплению птиц (В соответствии с Постановлением Правительства №1460, от 02.12.2017г., пп. е), п.2 Правил выделения на приаэродромной территории подзон и в соответствии с "Проектом акта об установлении

Земельный участок			
вид объекта недвижимости			
Лист № 2 раздела 4.1	Всего листов раздела 4.1: 3	Всего разделов: 5	Всего листов выписки: 13
23.01.2026г. № КУВИ-001/2026-7599758			
Кадастровый номер:		48:20:0027502:1268	
		приаэродромной территории аэродрома Липецк", утвержденным Приказом Росавиации от 22.02.2022г. №111-П); Реестровый номер границы: 48:13-6.5227; Вид объекта реестра границ: Зона с особыми условиями использования территории; Вид зоны по документу: Приаэродромная территория аэродрома «Липецк». Шестая подзона; Тип зоны: Охранная зона транспорта	
Весь		вид ограничения (обременения): ограничения прав на земельный участок, предусмотренные статьей 56 Земельного кодекса Российской Федерации; Срок действия: не установлен; реквизиты документа-основания: постановление Управления энергетики, тарифов и жилищно-коммунального хозяйства Липецкой области от 26.02.2010 № 5/11 выдан: Начальник управления В.И.Чунихин; Содержание ограничения (обременения): Постановление №10 от 14.03.2002 САНПИН 2.1.4.111-02 «О введении в действие санитарных правил и норм «Зоны санитарной охраны источников водоснабжения и водопроводов питьевого назначения»; Реестровый номер границы: 48:20-6.493; Вид объекта реестра границ: Зона с особыми условиями использования территории; Вид зоны по документу: Границы зон санитарной охраны третьего пояса для водозаборов: №3, расположенного по адресу: г.Липецк, Лебединское ш., владение 6; №5, расположенного по адресу: г.Липецк, ул.Катукова, влад.3; №7, расположенного по адресу: г.Липецк, ш.Чаплыгинское, влад.2; Тип зоны: Зона санитарной охраны источников водоснабжения и водопроводов питьевого назначения; Номер: 1	
Весь		вид ограничения (обременения): ограничения прав на земельный участок, предусмотренные статьей 56 Земельного кодекса Российской Федерации; Срок действия: не установлен; реквизиты документа-основания: "Воздушный кодекс Российской Федерации" от 19.03.1997 № 60-ФЗ выдан: Правительство РФ ; приказ «Об установлении приаэродромной территории аэродрома Липецк» от 08.05.2020 № 461-П выдан: Федеральное агентство воздушного транспорта (Росавиация); приказ О внесении изменения в приложение к Приказу Федерального агентства воздушного транспорта от 8 мая 2020г. № 461-П "Об установлении приаэродромной территории аэродрома Липецк" от 22.02.2022 № 111-П выдан: Федеральное агентство воздушного транспорта (Росавиация); Содержание ограничения (обременения): п.2 Правил выделения на приаэродромной территории подзон, утвержденных Постановлением Правительства Российской Федерации от 02.12.2017г. №1460; Реестровый номер границы: 48:00-6.645; Вид объекта реестра границ: Зона с особыми условиями использования территории; Вид зоны по документу: Приаэродромная территория аэродрома «Липецк». ПАТ; Тип зоны: Охранная зона транспорта	
Весь		вид ограничения (обременения): ограничения прав на земельный участок, предусмотренные статьей 56 Земельного кодекса Российской Федерации; Срок действия: не установлен; реквизиты документа-основания: "Воздушный кодекс Российской Федерации" от 19.03.1997 № 60-ФЗ выдан: Правительство РФ ; приказ «Об установлении приаэродромной территории аэродрома Липецк» от 08.05.2020 № 461-П выдан: Федеральное агентство воздушного транспорта (Росавиация); приказ О внесении изменения в приложение к Приказу Федерального агентства воздушного транспорта от 8 мая 2020г. № 461-П "Об установлении приаэродромной территории аэродрома Липецк" от 22.02.2022 № 111-П выдан: Федеральное агентство воздушного транспорта (Росавиация); Содержание ограничения (обременения): В границах 4 подзоны запрещается размещать объекты, создающие	



Земельный участок			
вид объекта недвижимости			
Лист № 3 раздела 4.1	Всего листов раздела 4.1: 3	Всего разделов: 5	Всего листов выписки: 13
23.01.2026г. № КУВИ-001/2026-7599758			
Кадастровый номер:		48:20:0027502:1268	
		<p>помехи в работе наземных объектов средств и систем обслуживания воздушного движения, навигации, посадки и связи, предназначенных для организации воздушного движения и расположенных вне первой подзоны. (В соответствии с Постановлением Правительства №1460, от 02.12.2017г., пп. г), п.2 Правил выделения на приаэродромной территории подзон и в соответствии с "Проектом акта об установлении приаэродромной территории аэродрома Липецк", утвержденным Приказом Росавиации от 22.02.202г. № 111-П); Реестровый номер границы: 48:13-6.5267; Вид объекта реестра границ: Зона с особыми условиями использования территории; Вид зоны по документу: Приаэродромная территория аэродрома «Липецк». Четвертая подзона ; Тип зоны: Охранная зона транспорта</p>	
	Весь	<p>вид ограничения (обременения): ограничения прав на земельный участок, предусмотренные статьей 56 Земельного кодекса Российской Федерации; Срок действия: не установлен; реквизиты документа-основания: "Воздушный кодекс Российской Федерации" от 19.03.1997 № 60-ФЗ выдан: Правительство РФ; приказ «Об установлении приаэродромной территории аэродрома Липецк» от 08.05.2020 № 461-П выдан: Федеральное агентство воздушного транспорта (Росавиация); приказ О внесении изменения в приложение к Приказу Федерального агентства воздушного транспорта от 8 мая 2020г. № 461-П "Об установлении приаэродромной территории аэродрома Липецк" от 22.02.2022 № 111-П выдан: Федеральное агентство воздушного транспорта (Росавиация); Содержание ограничения (обременения): В пятой подзоне приаэродромной территории аэродрома Липецк запрещается размещать опасные производственные объекты, определенные Федеральным законом от 21.07.1997 № 116-ФЗ «О промышленной безопасности опасных производственных объектов», не относящиеся к инфраструктуре аэропорта, функционирование которых может повлиять на безопасность полетов воздушных судов, исходя из их радиуса максимального поражения: - запрещено размещение магистральных газопроводов (в т.ч. сооружений на них); - запрещено размещение арсеналов, баз и складов ракет и боеприпасов до наружных проволочных ограждений охранного периметра аэропорта на расстоянии менее 15 км; - запрещено размещение складов нефти, магистральных нефтепроводов, нефтепродуктопроводов и сооружений на них на расстоянии менее 200 м до территории аэропорта (от оси трубопровода или ограждения сооружения). В границах 5 подзоны ограничивается размещение опасных производственных объектов I – II классов опасности. Выбор места размещения новых опасных производственных объектов I и II классов опасности и реконструкцию существующих опасных производственных объектов I и II классов опасности в границах пятой подзоны необходимо выполнять при соблюдении промышленной безопасности опасного производственного объекта, а также с учетом максимально возможных зон поражения при возникновении аварии на опасном производственном объекте I и II классов опасности.; Реестровый номер границы: 48:00-6.644; Вид объекта реестра границ: Зона с особыми условиями использования территории; Вид зоны по документу: Приаэродромная территория аэродрома "Липецк". Пятая подзона; Тип зоны: Охранная зона транспорта</p>	

**Максимально и (или) минимально допустимые параметры разрешенного строительства**

Максимально и (или) минимально допустимые параметры разрешенного строительства указаны в соответствии с Правилами землепользования и застройки городского округа город Липецк Липецкой области, утвержденные Постановлением Правительства Липецкой области от 13 июня 2024 года № 336 «Об утверждении Правил землепользования и застройки городского округа город Липецк Липецкой области», с изменениями, утвержденными постановлением Правительства Липецкой области от 04.04.2025 № 172.

Виды разрешенного использования земельных участков и объектов капитального строительства, предельные (минимальные и (или) максимальные) размеры земельных участков и предельные параметры разрешенного строительства, реконструкции объектов капитального строительства зоны природно-ландшафтных территорий (Р-6)

Таблица 48

№ п/п	Виды разрешенного использования земельного участка				Предельные (минимальные и (или) максимальные) размеры земельных участков и предельные параметры разрешенного строительства, реконструкции объектов капитального строительства			
	код	наименование	описание видов разрешенного использования земельных участков	предельные (минимальные и (или) максимальные) размеры земельных участков, в том числе их площадь	минимальные отступы от границ земельных участков в целях определения мест допустимого размещения зданий, строений, сооружений, за пределами которых запрещено строительство зданий, строений, сооружений	предельное количество этажей или предельная высота зданий, строений, сооружений	максимальный процент застройки в границах земельного участка, определяемый как отношение суммарной площади земельного участка, которая может быть застроена, ко всей площади земельного участка	иные предельные параметры разрешенного строительства, реконструкции объектов капитального строительства
I. Основные виды разрешенного использования								
1.	3.1.1	Предоставление коммунальных услуг	Размещение зданий и сооружений, обеспечивающих поставку воды, тепла, электричества, газа, отвод канализационных стоков, очистку и уборку объектов недвижимости (котельных, водозаборов, очистных сооружений, насосных станций, водопроводов, линий электропередач, трансформаторных подстанций, газопроводов, линий связи, телефонных станций, канализаций, стоянок, гаражей и мастерских для обслуживания уборочной и аварийной техники, сооружений, необходимых для сбора и плавки снега)	Не подлежат установлению	Минимальные отступы от границ земельного участка в целях определения места допустимого размещения объекта – 1 м	Предельное количество этажей – 2	Максимальный процент застройки – 90 %	Не подлежат установлению

### Виды разрешенного использования

Виды разрешенного использования указаны в соответствии с Правилами землепользования и застройки городского округа город Липецк Липецкой области, утвержденные Постановлением Правительства Липецкой области от 13 июня 2024 года № 336 «Об утверждении Правил землепользования и застройки городского округа город Липецк Липецкой области», с изменениями, утвержденными постановлением Правительства Липецкой области от 04.04.2025 № 172.

Виды разрешенного использования земельных участков и объектов капитального строительства, предельные (минимальные и (или) максимальные) размеры земельных участков и предельные параметры разрешенного строительства, реконструкции объектов капитального строительства зоны природно-ландшафтных территорий (Р-6)

Таблица 48

№ п/п	Виды разрешенного использования земельного участка				Предельные (минимальные и (или) максимальные) размеры земельных участков и предельные параметры разрешенного строительства, реконструкции объектов капитального строительства			
	код	наименование	описание видов разрешенного использования земельных участков	предельные (минимальные и (или) максимальные) размеры земельных участков, в том числе их площадь	минимальные отступы от границ земельных участков в целях определения мест допустимого размещения зданий, строений, сооружений, за пределами которых запрещено строительство зданий, строений, сооружений	предельное количество этажей или предельная высота зданий, строений, сооружений	максимальный процент застройки в границах земельного участка, определяемый как отношение суммарной площади земельного участка, которая может быть застроена, ко всей площади земельного участка	иные предельные параметры разрешенного строительства, реконструкции объектов капитального строительства
I. Основные виды разрешенного использования								
1.	3.1.1	Предоставление коммунальных услуг	Размещение зданий и сооружений, обеспечивающих поставку воды, тепла, электричества, газа, отвод канализационных стоков, очистку и уборку объектов недвижимости (котельных, водозаборов, очистных сооружений, насосных станций, водопроводов, линий электропередач, трансформаторных подстанций, газопроводов, линий связи, телефонных станций, канализаций, стоянок, гаражей и мастерских для обслуживания уборочной и аварийной техники, сооружений, необходимых для сбора и плавки снега)	Не подлежат установлению	Минимальные отступы от границ земельного участка в целях определения места допустимого размещения объекта – 1 м	Предельное количество этажей – 2	Максимальный процент застройки – 90 %	Не подлежат установлению
1.1	2.4	Передвижное жилье	Размещение сооружений, пригодных к использованию в качестве жилья (палаточные городки, кемпинги, жилые вагончики, жилые прицепы), в том числе с возможностью подключения названных объектов к инженерным сетям, находящимся на земельном участке или на земельных участках, имеющих инженерные сооружения, предназначенных для общего пользования	Не подлежат установлению	Не подлежат установлению	Не подлежат установлению	Не подлежат установлению	Не подлежат установлению



2.	9.1	Охрана природных территорий	Сохранение отдельных естественных качеств окружающей природной среды путем ограничения хозяйственной деятельности в данной зоне, в частности: создание и уход за запретными полосами, создание и уход за защитными лесами, в том числе городскими лесами, лесами в лесопарках, и иная хозяйственная деятельность, разрешенная в защитных лесах, соблюдение режима использования природных ресурсов в заказниках, сохранение свойств земель, являющихся особо ценными	Не подлежат установлению	Не подлежат установлению	Не подлежат установлению	Не подлежат установлению	Не подлежат установлению
3.	9.3	Историко-культурная деятельность	Сохранение и изучение объектов культурного наследия народов Российской Федерации (памятников истории и культуры), в том числе: объектов археологического наследия, достопримечательных мест, мест бытования исторических промыслов, производств и ремесел, исторических поселений, действующих военных и гражданских захоронений, объектов культурного наследия, хозяйственная деятельность, являющаяся историческим промыслом или ремеслом, а также хозяйственная деятельность, обеспечивающая познавательный туризм	Не подлежат установлению	Не подлежат установлению	Не подлежат установлению	Не подлежат установлению	Не подлежат установлению
4.	11.1	Общее пользование водными объектами	Использование земельных участков, примыкающих к водным объектам способами, необходимыми для осуществления общего водопользования (водопользования, осуществляемого гражданами для личных нужд, а также забор (изъятие) водных ресурсов для целей питьевого и хозяйственно-бытового водоснабжения, купание, использование маломерных судов, водных мотоциклов и других технических средств, предназначенных для отдыха на водных объектах, водопой, если соответствующие запреты не установлены законодательством)	Не подлежат установлению	Не подлежат установлению	Не подлежат установлению	Не подлежат установлению	Не подлежат установлению
5.	12.3	Запас	Отсутствие хозяйственной деятельности	Не подлежат установлению	Не подлежат установлению	Не подлежат установлению	Не подлежат установлению	Не подлежат установлению
II. Условно разрешенные виды использования								
6.	6.8	Связь	Размещение объектов связи, радиовещания, телевидения, включая воздушные радиорелейные, надземные и подземные кабельные линии связи, линии радиофикации, антенные поля, усилительные пункты на кабельных линиях связи, инфраструктуру спутниковой связи и телерадиовещания, за исключением объектов связи, размещение которых предусмотрено содержанием видов разрешенного использования с кодами 3.1.1, 3.2.3	Не подлежат установлению	Минимальные отступы от границ земельного участка в целях определения места допустимого размещения объекта – 1 м	Предельная высота опор – 15 м	Максимальный процент застройки – 70 %	Не подлежат установлению
III. Вспомогательные виды разрешенного использования								
7.	Вспомогательные виды разрешенного использования не установлены							

**Градостроительный план земельного участка**

Р Ф - 4 8 - 2 - 4 2 - 0 - 0 0 - 2 0 2 5 - 0 3 6 9 - 0

**Градостроительный план земельного участка подготовлен на основании**  
заявления Министерства имущественных и земельных отношений Липецкой  
области от 23.10.2025 № УИЛО-5038

(реквизиты заявления правообладателя земельного участка, иного лица  
в случае, предусмотренном частью 1.1 статьи 57.3 Градостроительного  
кодекса Российской Федерации, с указанием ф.и.о. заявителя - физического  
лица, либо реквизиты заявления и наименование заявителя - юридического  
лица о выдаче градостроительного плана земельного участка)

**Местонахождение земельного участка**

Липецкая область

(субъект Российской Федерации)

г. Липецк

(муниципальный район или городской округ)

\_\_\_\_\_

(поселение)

**Описание границ земельного участка (образуемого земельного участка):**

Обозначение (номер) характерной точки	Перечень координат характерных точек в системе координат, используемой для ведения Единого государственного реестра недвижимости	
	X	Y
1	422981.83	1327366.8
2	422992.01	1327423.74
3	422988.03	1327455.99
4	422985.6	1327486.77
5	422984.26	1327491.36
6	422975.2	1327494.42
7	422975.35	1327433.57
8	422975.35	1327385.08

**Кадастровый номер земельного участка** (при наличии) или в случае,  
предусмотренном частью 1.1 статьи 57.3 Градостроительного кодекса Российской  
Федерации, условный номер образуемого земельного участка на основании  
утвержденных проекта межевания территории и (или) схемы расположения  
земельного участка или земельных участков на кадастровом плане территории:  
48:20:0027502:1268

**Площадь земельного участка:** 1 488 кв.м.

**Информация о расположенных в границах земельного участка объектах  
капитального строительства:** В границах земельного участка объекты капитального  
строительства отсутствуют (согласно сведениям ЕГРН).

Информация о границах зоны планируемого размещения объекта капитального строительства в соответствии с утвержденным проектом планировки территории (при наличии):

Обозначение (номер) характерной точки	Перечень координат характерных точек в системе координат, используемой для ведения Единого государственного реестра недвижимости	
	X	Y
-	-	-

Реквизиты проекта планировки территории и (или) проекта межевания территории в случае, если земельный участок расположен в границах территории, в отношении которой утверждены проект планировки территории и (или) проект межевания территории:

Документация по планировке территории не утверждена.

(указывается в случае, если земельный участок расположен в границах территории, в отношении которой утверждены проект планировки территории и (или) проект межевания территории)

Информация о расположении земельного участка в границах территории, в отношении которой принято решение о комплексном развитии территории и (или) заключен договор о комплексном развитии территории:

(указывается в случае, если земельный участок расположен в границах территории, в отношении которой принято решение о комплексном развитии территории и (или) заключен договор о комплексном развитии территории)

Градостроительный план  
подготовлен:

М.П.  
(при наличии)  
Дата выдачи



С.И.Сурмий, заместитель главы администрации  
города Липецка – председатель департамента

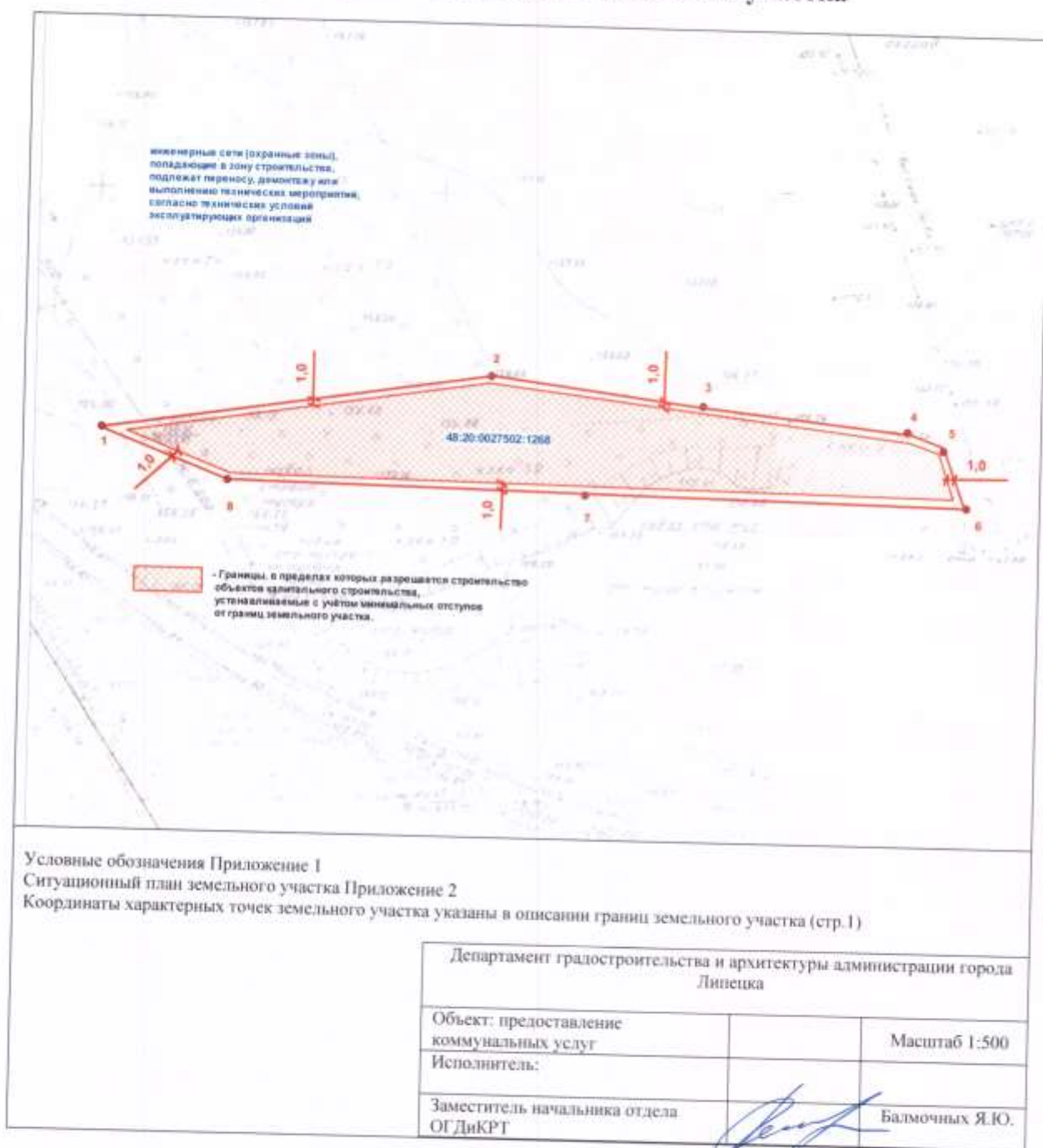
С.И.Сурмий

(расшифровка подписи)

07.01.2023

(ДД.ММ.ГГГГ)

# 1. Чертеж(и) градостроительного плана земельного участка



Чертеж(и) градостроительного плана земельного участка разработан(ы) на  
топографической основе в масштабе

1:500, выполненной топооснова не откорректирована

(дата, наименование организации, подготовившей топографическую основу)

Чертеж(и) градостроительного плана земельного участка разработан(ы)

департамент градостроительства и архитектуры администрации города Липецка

27.10.2025

(дата, наименование организации)



2. Информация о градостроительном регламенте либо требованиях к назначению, параметрам и размещению объекта капитального строительства на земельном участке, на который действие градостроительного регламента не распространяется или для которого градостроительный регламент не устанавливается: Земельный участок расположен в территориальной зоне: Зона природно-ландшафтных территорий (Р-6). Установлен градостроительный регламент.

2.1. Реквизиты акта органа государственной власти субъекта Российской Федерации, органа местного самоуправления, содержащего градостроительный регламент либо реквизиты акта федерального органа государственной власти, органа государственной власти субъекта Российской Федерации, органа местного самоуправления, иной организации, определяющего, в соответствии с федеральными законами, порядок использования земельного участка, на который действие градостроительного регламента не распространяется или для которого градостроительный регламент не устанавливается: Правила землепользования и застройки городского округа город Липецк, утвержденные постановлением администрации Липецкой области от 13.06.2024 №336 (в редакции постановления Правительства Липецкой области от 04.04.2025 №172).

2.2. Информация о видах разрешенного использования земельного участка:

основные виды разрешенного использования земельного участка:

- Предоставление коммунальных услуг (код 3.1.1);
- Передвижное жилье;
- Охрана природных территорий;
- Историко-культурная деятельность;
- Общее пользование водными объектами;
- Запас;

условно разрешенные виды использования земельного участка:

- Связь;

вспомогательные виды разрешенного использования земельного участка:

2.3. Предельные (минимальные и (или) максимальные) размеры земельного участка и предельные параметры разрешенного строительства, реконструкции объекта капитального строительства, установленные градостроительным регламентом для территориальной зоны, в которой расположен земельный участок:

Предельные (минимальные и (или) максимальные) размеры земельных участков, в том числе их площадь			Минимальные отступы от границ земельного участка в целях определения	Предельное количество этажей или предельная высота зданий, строений,	Максимальный процент застройки в границах земельного участка, определяем	Требования к архитектурным решениям объектов	Иные показатели
Дли	Шир	Площадь					

на, м	ина, м	, м <sup>2</sup> или га	я мест допустимог о размещения зданий, строений, сооружени й, за пределами которых запрещено строительст во зданий, строений, сооружени й	сооружений	ый как отношение суммарной площади земельного участка, которая может быть застроена, ко всей площади земельного участка	капиталь ного строител ьства, располо женным в границах территор ии историче ского поселени я федераль ного или регионал ьного значения	
1	2	3	4	5	6	7	8
-	-	Не подлежат установле нию	1 м	Предельное количество этажей, включая мансардный – 2	90 %	-	Не подлежат установле нию.

**2.4. Требования к назначению, параметрам и размещению объекта капитального строительства на земельном участке, на который действие градостроительного регламента не распространяется или для которого градостроительный регламент не устанавливается (за исключением случая, предусмотренного пунктом 7.1 части 3 статьи 57.3 Градостроительного кодекса Российской Федерации):**

Причины отнесения земельного участка к виду земельного участка, на который действие градостроительного регламента не распростра	Реквизиты акта, регулирующие использование земельного участка	Требования к использованию земельного участка	Требования к параметрам объекта капитального строительства			Требования к размещению объектов капитального строительства	
			Предельное количество этажей и(или) предельная	Максимальный процент застройки в границах земельного участка, определяе	Иные требования к параметрам объекта капитального	Минимальные отступы от границ земельного участка в	Иные требования к размещению объек



нается или для которого градостроит ельный регламент не устанавлива ется			высота зданий, строени й, сооруж ений	мый как отношени е суммарно й площади земельног о участка, которая может быть застроена, ко всей площади земельног о участка	строител ьства	целях определе ния мест допусти мого размеще ния зданий, строений , сооруже ний, за пределам и которых запреще но строител ьство зданий, строений , сооруже ний	тов капит ально го строи тельс тва
1	2	3	4	5	6	7	8
-	-	-	-	-	-	-	-

**2.5. Предельные параметры разрешенного строительства, реконструкции объекта капитального строительства, установленные положением об особо охраняемых природных территориях, в случае выдачи градостроительного плана земельного участка в отношении земельного участка, расположенного в границах особо охраняемой природной территории:**



Причины отнесения земельного участка к виду земельного участка для которого градостроительный регламент не устанавливается	Реквизиты Положения об особо охраняемой природной территории	Реквизиты утвержденного документа планировки территории	Зонирование особо охраняемой природной территории (да/нет)								Требования к размещению объектов капитального строительства
			Функциональная зона	Виды разрешенного использования земельного участка		Иные требования к параметрам объекта капитального строительства	Требования к размещению объектов капитального строительства				
				Основные виды разрешенного использования	Вспомогательные виды разрешенного использования		Предельное количество этажей (или) предельная высота зданий, строений, сооружений	Максимальный процент застройки в границах земельного участка, определяемый как отношение суммарной площади земельного участка, которая может быть застроена, ко всей площади земельного участка	Иные требования к параметрам объекта капитального строительства	Минимальные отступы от границ земельного участка в целях определения мест допустимого размещения зданий, строений, сооружений, за пределами которых запрещено строительство объектов капитального строительства	
1	2	3	4	5	6	7	8	9	10	11	
-	-	-	-	-	-	-	-	-	-	-	

### 3. Информация о расположенных в границах земельного участка объектах капитального строительства и объектах культурного наследия

#### 3.1. Объекты капитального строительства

N Не имеется

(согласно чертежу(ам)  
градостроительного  
плана)

(назначение объекта капитального строительства,  
этажность, высотность, общая площадь,  
площадь застройки)

инвентаризационный или кадастровый номер, \_\_\_\_\_

#### 3.2. Объекты, включенные в единый государственный реестр объектов культурного наследия (памятников истории и культуры) народов Российской Федерации:

N Информация отсутствует

(согласно чертежу (ам)  
градостроительного плана)

(назначение объекта культурного наследия,  
общая площадь, площадь застройки)

(наименование органа государственной власти, принявшего решение о  
включении выявленного объекта культурного наследия в реестр, реквизиты  
этого решения)

регистрационный номер в реестре \_\_\_\_\_ от \_\_\_\_\_  
(дата)

### 4. Информация о расчетных показателях минимально допустимого уровня обеспеченности территории объектами коммунальной, транспортной, социальной инфраструктур и расчетных показателях максимально допустимого уровня территориальной доступности указанных объектов для населения в случае, если земельный участок расположен в границах территории, в отношении которой предусматривается осуществление деятельности по комплексному развитию территории:

Информация о расчетных показателях минимально допустимого уровня обеспеченности территории								
Объекты коммунальной инфраструктуры			Объекты коммунальной инфраструктуры			Объекты коммунальной инфраструктуры		
Наименование вида объекта	Наименование вида объекта	Наименование вида объекта	Наименование вида объекта	Наименование вида объекта	Наименование вида объекта	Наименование вида объекта	Наименование вида объекта	Наименование вида объекта
1	1	1	1	1	1	1	1	1
-	-	-	-	-	-	-	-	-
Информация о расчетных показателях максимально допустимого уровня территориальной доступности								
Наименование вида	Наименование	Наименование	Наименование	Наименование	Наименование	Наименование	Наименование	Наименование



объекта	ие вида объект а	ие вида объект а	вида объекта	ие вида объект а	вида объекта	вида объекта	ие вида объект а	вида объекта
1	1	1	1	1	1	1	1	1
-	-	-	-	-	-	-	-	-

**5. Информация об ограничениях использования земельного участка, в том числе если земельный участок полностью или частично расположен в границах зон с особыми условиями использования территорий:**

1. Участок полностью расположен в приаэродромной территории аэродрома «Липецк» (ПАТ и подзоны: 3, 4, 5, 6). Реквизиты документа-основания: «Воздушный кодекс Российской Федерации» от 19.03.1997 №60-ФЗ выдан: Правительство РФ; приказ «Об установлении приаэродромной территории аэродрома Липецк» от 08.05.2020 №461-П выдан: Федеральное агентство воздушного транспорта (Росавиация); приказ О внесении изменения в приложение к Приказу Федерального агентства воздушного транспорта от 08.05.2020 №461-П «Об установлении приаэродромной территории аэродрома Липецк» от 22.02.2022 № 111-П выдан: Федеральное агентство воздушного транспорта (Росавиация).

Содержание ограничения (обременения) соответственно:

- п.2 Правил выделения на приаэродромной территории подзон, утвержденных Постановлением Правительства Российской Федерации от 02.12.2017 №1460;

- в третьей подзоне запрещается размещать объекты, высота которых превышает ограничения, установленные уполномоченным Правительством Российской Федерации федеральным органом исполнительной власти при установлении соответствующей приаэродромной территории (В соответствии с Постановлением Правительства №1460, от 02.12.2017г., пп. в), п.2 Правил выделения на приаэродромной территории подзон и в соответствии с «Проектом акта об установлении приаэродромной территории аэродрома Липецк», утвержденным Приказом Росавиации от 22.02.2022г №111-П)

- в границах 4 подзоны запрещается размещать объекты, создающие помехи в работе наземных объектов средств и систем обслуживания воздушного движения, навигации, посадки и связи, предназначенных для организации воздушного движения и расположенных вне первой подзоны. (В соответствии с Постановлением Правительства №1460, от 02.12.2017, пп. г), п.2 Правил выделения на приаэродромной территории подзон и в соответствии с «Проектом акта об установлении приаэродромной территории аэродрома Липецк», утвержденным Приказом Росавиации от 22.02.202 №111-П);

- в пятой подзоне приаэродромной территории аэродрома Липецк запрещается размещать опасные производственные объекты, определенные Федеральным законом от 21.07.1997 № 116-ФЗ «О промышленной безопасности опасных производственных объектов», не относящиеся к инфраструктуре аэропорта, функционирование которых может повлиять на безопасность полетов воздушных судов, исходя из их радиуса максимального поражения: - запрещено размещение магистральных газопроводов (в т.ч. сооружений на них); - запрещено размещение арсеналов, баз и складов ракет и боеприпасов до наружных проволочных ограждений охранного периметра аэропорта на расстоянии менее 15 км; - запрещено размещение складов нефти, магистральных нефтепроводов, нефтепродуктопроводов и сооружений на них на расстоянии менее 200 м до территории аэропорта (от оси трубопровода или ограждения сооружения). В границах



5 подзоны ограничивается размещение опасных производственных объектов I – II классов опасности. Выбор места размещения новых опасных производственных объектов I и II классов опасности и реконструкцию существующих опасных производственных объектов I и II классов опасности в границах пятой подзоны необходимо выполнять при соблюдении промышленной безопасности опасного производственного объекта, а также с учетом максимально возможных зон поражения при возникновении аварии на опасном производственном объекте I и II классов опасности.

- в шестой подзоне запрещается размещать объекты, способствующие привлечению и массовому скоплению птиц (В соответствии с Постановлением Правительства №1460, от 02.12.2017, пп. е), п.2 Правил выделения на приаэродромной территории подзон и в соответствии с «Проектом акта об установлении приаэродромной территории аэродрома Липецк», утвержденным Приказом Росавиации от 22.02.2022 №111-П).

2. Участок полностью расположен в границах зоны санитарной охраны третьего пояса для водозаборов: №3, расположенного по адресу: г.Липецк, Лебедянское ш., владение 6; №5, расположенного по адресу: г. Липецк, ул. Катукова, влад.3; №7, расположенного по адресу: г. Липецк, ш. Чаплыгинское, влад.2. Реквизиты документа-основания: постановление Управления энергетики, тарифов и жилищно-коммунального хозяйства Липецкой области от 26.02.2010 №5/11 выдан: Начальник управления.

Содержание ограничения (обременения): Постановление №10 от 14.03.2002 САНПИН 2.1.4.111-02 «О введении в действие санитарных правил и норм «Зоны санитарной охраны источников водоснабжения и водопроводов питьевого назначения».

**6. Информация о границах зон с особыми условиями использования территорий, если земельный участок полностью или частично расположен в границах таких зон:**

Наименование зоны с особыми условиями использования территории с указанием объекта, в отношении которого установлена такая зона	Перечень координат характерных точек в системе координат, используемой для ведения Единого государственного реестра недвижимости		
	Обозначение (номер) характерной точки	X	Y
1	2	3	4
Зона санитарной охраны источников водоснабжения и водопроводов питьевого назначения, приаэродромная территории	1	422981.83	1327366.8
	2	422992.01	1327423.74
	3	422988.03	1327455.99
	4	422985.6	1327486.77
	5	422984.26	1327491.36
	6	422975.2	1327494.42
	7	422975.35	1327433.57
	8	422975.35	1327385.08

аэродрома Липецк (ПАТ, подзоны: 3,4,5,6).			
---	--	--	--

## 7. Информация о границах публичных сервитутов

Отсутствует.

Обозначение (номер) характерной точки	Перечень координат характерных точек в системе координат, используемой для ведения Единого государственного реестра недвижимости	
	X	Y
-	-	-

## 8. Номер и (или) наименование элемента планировочной структуры, в границах которого расположен земельный участок: квартал, ограниченный, ул. Ковалева.

## 9. Информация о технических условиях подключения (технологического присоединения) объектов капитального строительства к сетям инженерно-технического обеспечения, определенных с учетом программ комплексного:

1. Письмо ООО «РВК-Липецк» от 29.10.2025 № И.РВКЛ-29102025-010:

На земельном участке с кадастровым номером 48:20:0027502:1268, предназначенного для предоставления коммунальных услуг, отсутствуют сети водоснабжения, находящиеся в эксплуатационном ведении ООО «РВК-Липецк».

Возможность присоединения к централизованной сети водоотведения объекта отсутствует в соответствии с п. 44 (а) Правил подключения (технологического присоединения) объектов капитального строительства к централизованным системам горячего водоснабжения, холодного водоснабжения и (или) водоотведения, утвержденных Постановлением Правительства РФ от 30.11.2021 г. № 2130, в связи с отсутствием свободной мощности (резерва мощности) на КНС, обеспечивающей бесперебойный режим водоотведения потребителей в данном районе г. Липецка.

2. Письмо филиала АО «РИР Энерго»-«Липецкая генерация» от 30.10.2025 №935-27.2/11733-27.2.3.2:

Система теплоснабжения филиала АО «РИР Энерго»-«Липецкая генерация» в непосредственной близости к объекту отсутствует.

3. Письмо АО «Газпром газораспределение Липецк» от 30.10.2025 №10-3764:

В районе земельного участка с кадастровым номером 48:20:0027502:1268 техническая возможность подключения (технологического присоединения) к сетям газораспределения объекта капитального строительства с максимальным часовым расходом газа (мощности) газоиспользующего оборудования 5,0 куб. метров в час имеется.

Порядок подключения (технологического присоединения) объектов капитального строительства к сетям газораспределения регламентирован Правилами подключения (технологического присоединения) газоиспользующего оборудования и объектов капитального строительства к сетям газораспределения, утвержденными постановлением Правительства РФ от 13.09.2021 №1547 (далее — Правила подключения).

Подключение (технологическое присоединение) объекта капитального строительства к сетям газораспределения осуществляется на основании договора о подключении, заключаемого между заявителем, единым оператором газификации и



исполнителем.

Технологическое присоединение объекта капитального строительства к сетям газораспределения выполняется после заключения договора о подключении выполнении мероприятий по подключению.

Перечень конкретных технических мероприятий указывается в технических условиях, являющихся приложением к договору о подключении.

В соответствии с пунктом 11 Правил подключения максимальная мощность определяется заявителем при подаче заявки о подключении, включая планируемую величину максимального часового расхода газа (мощности) отдельно по различным точкам подключения (если их несколько) с обоснованием необходимости подключения нескольких точек.

Срок действия технических условий соответствует сроку осуществления мероприятий по подключению, и определяется в соответствии с Правилами подключения.

Размер платы за подключение (технологическое присоединение) определяется исходя из стандартизированных тарифных ставок, установленных, согласно, Постановления Управления энергетики и тарифов Липецкой области с учетом предварительных технических параметров проекта газоснабжения.

4. Письмо МУП «Липецктеплосеть» от 01.11.2025 № 1021-02-10:

В данном районе проложена тепловая трасса  $2d = 159$  мм, находящаяся в хозяйственном и эксплуатационном ведении МУП «Липецктеплосеть».

Для предоставления более подробной информации по подключению объектов капитального строительства к централизованной системе теплоснабжения, необходимо направить в адрес МУП «Липецктеплосеть» информацию о планируемых объектах потребления в Гкал/час.

Технические условия подключения (технологического присоединения) к сетям инженерно-технического обеспечения являются неотъемлемым приложением к договорам об осуществлении технологического присоединения.

Порядок подключения (технологического присоединения) к сетям инженерно-технического обеспечения установлены нормативными актами, регулирующими правоотношения между организациями, осуществляющими эксплуатацию сетей инженерно-технического обеспечения и правообладателем земельного участка, а именно:

- Постановление Правительства РФ от 05.07.2018 №787 «О подключении (технологическом присоединении) к системам теплоснабжения, недискриминационном доступе к услугам в сфере теплоснабжения, изменении и признании утратившими силу некоторых актов Правительства РФ»;

- Постановление Правительства РФ от 29.07.2013 №644 «Об утверждении правил холодного водоснабжения и водоотведения»;

- Постановление Правительства РФ от 30.12.2013 №1314 «Об утверждении правил подключения (технологического присоединения) объектов капитального строительства к сетям газораспределения, а также об изменении и признании утратившими силу некоторых актов Правительства РФ»; Постановление Правительства РФ от 27.12.2004 №861 «Об утверждении Правил недискриминационного доступа к услугам по передаче электрической энергии и оказании этих услуг, правил недискриминационного доступа к услугам по оперативно-диспетчерскому управлению в электроэнергетике и оказания этих услуг, правил недискриминационного доступа к услугам администратора торговой системы оптового рынка и оказания этих услуг и правил технологического присоединения



энергопринимающих устройств потребителей электрической энергии, объектов по производству электрической энергии, а также объектов электросетевого хозяйства, принадлежащих сетевым организациям и иным лицам, к электрическим сетям».

Инженерные сети (охранные зоны), попадающие в зону строительства, подлежат (при необходимости) демонтажу, переносу или выполнению технических мероприятий, Демонтаж, перенос или выполнение технических мероприятий инженерных сетей, попадающих в зону строительства, произвести, предварительно получив технические условия и согласования в соответствующих службах, Демонтаж, перенос или выполнение технических мероприятий инженерных сетей выполнить за счет средств заказчика.

#### 10. Реквизиты нормативных правовых актов субъекта Российской Федерации, муниципальных правовых актов, устанавливающих требования к благоустройству территории,

Решение Липецкого городского Совета депутатов от 28.11.2024 №836 «О Правилах благоустройства территорий города Липецка».

#### 11. Информация о красных линиях:

Отсутствуют.

Обозначение (номер) характерной точки	Перечень координат характерных точек в системе координат, используемой для ведения Единого государственного реестра недвижимости	
	X	Y
-	-	-

#### 12. Информация о требованиях к архитектурно-градостроительному облику объекта капитального строительства:

Установлены подразделом XXXVII. «Архитектурно-градостроительный облик объектов капитального строительства» Правил землепользования и застройки городского округа город Липецк Липецкой области. Требования к архитектурно-градостроительному облику, установленные настоящими Правилами, не применяются в отношении объектов капитального строительства, проектирование которых начато на основании градостроительного плана земельного участка, выданного до вступления в силу настоящих Правил.

N	Требования к архитектурно-градостроительному облику объекта капитального строительства	Показатель
1	2	3
	Требования к объемно-пространственным характеристикам объекта капитального строительства и требования к архитектурно-стилистическим характеристикам объекта капитального строительства с видом разрешенного использования - для предоставления коммунальных услуг (код 3.1.1) не установлены.	
	Требования к цветовым решениям объектов капитального строительства, требования к отделочным и (или) строительным материалам, определяющие архитектурный облик объектов капитального строительства с видом разрешенного использования - для предоставления коммунальных услуг (код 3.1.1);	
I.	Требования к цветовым характеристикам	Стены 1) цветовое решение должно осуществляться в соответствии с разрешенными к использованию RAL: основные оттенки – 120-5, 150-5, 160-3, 160-5, 310-1, 780-4,

зданий, строений и сооружений	<p>5, 310-1, 780-4, 830-1, 840-1, 840-2, 1000, 1001, 1002, 1004, 1011, 1013, 1014, 1015, 1019, 1020, 1024, 3028, 7000, 7001, 7002, 7003, 7004, 7015, 7021, 7023, 7030, 7032, 7033, 7034, 7035, 7036, 7037, 7038, 7040, 7042, 7044, 7045, 7046, 7047, 9001, 9002, 9003, 9006, 9010, 9016, 9018, 040 80 10, 050 60 10, 050 70 20, 060 70 10, 060 80 20, 060 90 05, 060 90 10, 070 70 10, 070 80 20, 070 90 10, 080 70 30, 080 80 05, 080 80 10, 080 80 20, 085 70 20, 095 80 10, 100 80 05, 110 80 10, 120 70 05, 160 70 05, 160 80 05, 240 80 05, NCS 707-Y02R, NCS 0903-Y22R, NCS 1303-Y06R, NCS 3304-Y16R, NCS 3411-Y24R, NCS S1502-Y50R, NCS S3500-N, NCS S6500-N;</p> <p>дополнительные оттенки – 1000, 1002, 1004, 1011, 1014, 1020, 1036, 3028, 7001, 7002, 7003, 7004, 7005, 7006, 7008, 7009, 7010, 7011, 7012, 7013, 7015, 7016, 7021, 7022, 7023, 7024, 7026, 7030, 7031, 7033, 7034, 7035, 7036, 7037, 7039, 7045, 7046, 7048, 8000, 8001, 8002, 8003, 8004, 8007, 8008, 8024, 8025, 8028, 9006, 9010, 000 65 00, 020 80 05, 030 40 30, 040 50 20, 040 50 30, 040 70 10, 050 40 30, 050 50 10, 050 70 20, 060 50 05, 060 50 30, 060 60 05, 060 60 20, 070 60 10, 070 70 30, 070 50 20, 075 60 20, 075 70 20, 070 80 20, 070 90 20, 130 70 10, 140 60 05, 140 80 10, 180 70 05, 180 80 05, 340 70 05, 360 60 05, NCS 707-Y02R, NCS 0903-Y22R, NCS 1303-Y06R, NCS 3304-Y16R, NCS 3411-Y24R, NCS S1502-Y50, NCS S3500-N, NCS S6500-N;</p> <p>акцентные оттенки: 1004, 1012, 1016, 1017, 1018, 1032, 1034, 1037, 2000, 2003, 2012, 3012, 3014, 3015, 3017, 3018, 3022, 3028, 4001, 4002, 4005, 4009, 5007, 5009, 5010, 5012, 5014, 5015, 5017, 5018, 5019, 5023, 5024, 6000, 6011, 6019, 6021, 6027, 6033, 6034, 7001, 7002, 7003, 7004, 7005, 7006, 7009, 7010, 7011, 7012, 7013, 7015, 7016, 7021, 7022, 7023, 7024, 7026, 7030, 9006, 9010, NCS 707-Y02R, NCS 0903-Y22R, NCS 1303-Y06R, NCS 3304-Y16R, NCS 3411-Y24R, NCS S1502-Y50R, NCS S3500-N, NCS S6500-N;</p> <p>2) при подборе материалов неоднородной текстуры (натуральных - кирпич, гранит и т. д. и имитирующих натуральные - композитные плиты и т.д.) допускается отклонение от перечня допустимых RAL. В составе натуральных</p>
-------------------------------	---



			материалов должны отсутствовать дополнительные цветные пигменты. Колер материалов, имитирующих натуральные, должен совпадать с натуральным цветом этих материалов.
		Окна	<p>1) цветовое решение должно осуществляться в соответствии с разрешенными к использованию RAL: 820-5, 1002, 1035, 1036, 3028, 7010, 7011, 7021, 7024, 7026, 7035, 7045, 7046, 7048, 8014, 9005, 9010, 9018;</p> <p>2) все элементы окон (за исключением стекла) должны выполняться в едином цветовом решении. Допускается применение разных цветов для разных по назначению групп проемов (окна жилых помещений, витрины коммерческих предприятий).</p>
		Остекление	<p>1) не допускается использование цветного остекления;</p> <p>2) цветовое решение должно осуществляться в нейтральных * и серых оттенках стекла **.</p> <p>* Нейтральный оттенок стекла — это стекло с максимальной прозрачностью, без искажения цвета. ** Серые оттенки стекла необходимо подобрать с учетом каталога производителя.</p>
		Цоколь	<p>1) предусмотреть цветовое решение, соответствующее одному из колеров элементов здания (стен, перекрытий, элементов окон, ограждений);</p> <p>2) цветовое решение должно осуществляться в соответствии с разрешенными к использованию RAL:</p> <p>основные оттенки – 120-5, 150-5, 160-3, 160-5, 310-1, 780-4, 830-1, 840-1, 840-2, 1000, 1001, 1002, 1011, 1013, 1014, 1015, 1019, 1020, 1024, 1036, 3028, 7000, 7001, 7002, 7003, 7004, 7005, 7009, 7015, 7021, 7023, 7030, 7032, 7033, 7034, 7035, 7036, 7037, 7038, 7039, 7040, 7042, 7044, 7045, 7046, 7047, 7048, 8002, 8025, 8028, 9001, 9002, 9003, 9010, 9016, 9018, 000 65 00, 020 80 05, 030 40 30, 040 50 20, 040 50 30, 040 70 10, 040 80 10, 050 40 30, 050 50 10, 050 60 10, 050 70 20, 060 50 05, 060 50 30, 060 60 05, 060 60 20, 060 70 10, 060 80 20, 060 90 05, 060 90 10, 070 50 20, 070 60 10, 070 70 10, 070 70 30, 070 80 20, 070 90 10, 070 90 20,</p>



			<p>075 60 20, 075 70 20, 080 70 30, 080 80 05, 080 80 10, 080 80 20, 085 70 20, 095 80 10, 100 80 05, 110 80 10, 120 70 05, 130 70 10, 140 60 05, 140 80 10, 160 70 05, 160 80 05, 180 70 05, 180 80 05, 240 80 05, 340 70 05, 360 60 05;</p> <p>дополнительные оттенки: 3028, 7001, 7002, 7003, 7004, 7005, 7006, 7008, 7009, 7010, 7011, 7012, 7013, 7015, 7016, 7021, 7022, 7023, 7024, 7026, 7030, 7031, 7039, 7045, 7046, 8000, 8001, 8002, 8003, 8004, 8007, 8008, 8024, 8025, 8028, 9010;</p> <p>акцентные оттенки: 1004, 1012, 1016, 1017, 1018, 1032, 1034, 1037, 2000, 2003, 2012, 3012, 3014, 3015, 3017, 3018, 3022, 3028, 4001, 4002, 4005, 4009, 5007, 5009, 5010, 5012, 5014, 5015, 5017, 5018, 5019, 5023, 5024, 6000, 6011, 6019, 6021, 6027, 6033, 6034, 7001, 7002, 7003, 7004, 7005, 7006, 7009, 7010, 7011, 7012, 7013, 7015, 7016, 7021, 7022, 7023, 7024, 7026, 7030, 9010;</p> <p>3) при подборе материалов неоднородной текстуры (натуральных - кирпич, гранит и т. д. и имитирующих натуральные - композитные плиты и т.д.) допускается отклонение от перечня разрешенных RAL. В составе натуральных материалов должны отсутствовать дополнительные цветные пигменты. Колер материалов, имитирующих натуральные, должен совпадать с натуральным цветом этих материалов.</p>
		Кровля	<p>1) Цветовое решение должно осуществляться в соответствии с разрешенными к использованию RAL: 120-5, 150-5, 160-3, 160-5, 310-1, 780-4, 830-1, 840-1, 840-2, 1000, 1001, 1002, 1011, 1013, 1014, 1015, 1019, 1020, 1036, 7001, 7002, 7003, 7004, 7005, 7009, 7015, 7030, 7032, 7033, 7034, 7035, 7036, 7037, 7038, 7039, 7044, 7048, 8002, 8025, 8028, 9001, 9002, 9010, 9018, 000 65 00, 020 80 05, 030 40 30, 040 50 20, 040 50 30, 040 70 10, 040 80 10, 050 40 30, 050 50 10, 050 60 10, 050 70 20, 060 50 05, 060 50 30, 060 60 05, 060 60 20, 060 70 10, 060 80 20, 060 90 05, 060 90 10, 070 50 20, 070 60 10, 070 70 10, 070 70 30, 070 80 20, 070 90 10, 070 90 20, 075 60 20, 075 70 20, 080 70 30, 080 80 05, 080 80 10, 080 80 20, 085 70 20, 095 80 10, 100 80 05, 110 80 10, 120 70 05, 130 70 10, 140 60 05, 140 80 10, 160 70 05, 160 80 05, 180 70 05, 180</p>

			<p>80 05, 240 80 05, 340 70 05, 360 60 05;</p> <p>2) допускается использовать один из следующих акцентных оттенков RAL:</p> <p>240-2, 2003, 3012, 5000, 5014, 5024, 6033, 6010, 6011, 6028, 8001, 8015, 8023, 9010, 030 50 30, 040 50 40, 050 60 40, 050 70 30, 060 70 40, 070 70 40, 075 70 50, 080 80 40, 085 90 30, 160 60 20, 180 40 15, 210 70 10, 230 50 10, 280 70 10;</p> <p>3) при подборе материалов неоднородной текстуры (натуральных - кирпич, гранит и т. д. и имитирующих натуральные - композитные плиты и т.д.) допускается отклонение от перечня разрешенных RAL. В составе натуральных материалов должны отсутствовать дополнительные цветные пигменты. Колер материалов, имитирующих натуральные, должен совпадать с натуральным цветом этих материалов.</p>
		Элементы входных групп	<p>1) Цветовое решение должно осуществляться в соответствии с разрешенными к использованию RAL: 120-5, 150-5, 160-3, 160-5, 310-1, 780-4, 840-1, 830-1, 840-2, 1000, 1001, 1002, 1011, 1013, 1014, 1015, 1019, 1020, 1036, 3028, 7001, 7002, 7003, 7004, 7005, 7009, 7015, 7021, 7030, 7032, 7033, 7034, 7035, 7036, 7037, 7038, 7039, 7044, 7048, 8002, 8025, 8028, 9001, 9002, 9010, 9018, 000 65 00, 020 80 05, 030 40 30, 040 50 20, 040 50 30, 040 70 10, 040 80 10, 050 40 30, 050 50 10, 050 60 10, 050 70 20, 060 50 05, 060 50 30, 060 60 05, 060 60 20, 060 70 10, 060 80 20, 060 90 05, 060 90 10, 070 50 20, 070 60 10, 070 70 30, 070 70 10, 070 80 20, 070 90 10, 070 90 20, 075 60 20, 075 70 20, 080 70 30, 080 80 05, 080 80 10, 080 80 20, 085 70 20, 095 80 10, 100 80 05, 110 80 10, 120 70 05, 130 70 10, 140 60 05, 140 80 10, 160 70 05, 160 80 05, 180 70 05, 180 80 05, 240 80 05, 340 70 05, 360 60 05;</p> <p>2) допускается использовать один из следующих акцентных оттенков RAL: 240-2, 2003, 3012, 3028, 5000, 5014, 5024, 6010, 6011, 6028, 6033, 7021, 8001, 8015, 8023, 9010, 030 50 30, 040 50 40, 050 60 40, 050 70 30, 060 70 40, 070 70 40, 075 70 50, 080 80 40, 085 90 30, 160 60 20, 180 40 15, 210 70 10, 230 50 10, 280 70 10;</p> <p>3) при подборе материалов неоднородной</p>



			<p>текстуры (натуральных - кирпич, гранит и т. д. и имитирующих натуральные - композитные плиты и т.д.) допускается отклонение от перечня разрешенных RAL. В составе натуральных материалов должны отсутствовать дополнительные цветные пигменты. Колер материалов, имитирующих натуральные, должен совпадать с натуральным цветом этих материалов.</p>
		Ограждения	<p>1) для ограждений балконов и парапетов не допускается использовать: профилированный лист, асбестоцементный лист, металлический и пластиковый (виниловый) сайдинг, поликарбонат, стекломagneзитовые листы, фанеру, вагонку;</p> <p>2) Материалы, имитирующие натуральные, должны соответствовать им по фактуре.</p>
2.	Требования к отделочным материалам фасадов зданий, строений и сооружений	Стены	<p>1) при использовании двух и более типов материалов необходимо обеспечивать их стыковку в разных (смещенных друг относительно друга не менее чем на 3 см) плоскостях. Один из материалов должен быть основным и занимать не менее 60% площади фасада;</p> <p>2) материалы с глянцевой поверхностью (за исключением стекла) должны занимать не более 30% площади фасада;</p> <p>3) материалы, имитирующие натуральные, должны соответствовать им по фактуре;</p> <p>4) не допускается окраска поверхностей, облицованных натуральным камнем;</p> <p>5) не допускается использовать пленку (в том числе самоклеящуюся), профилированный лист, асбестоцементный лист, металлический и пластиковый (виниловый) сайдинг, поликарбонат, ПВХ-панели (за исключением HPL-панелей с имитацией дерева, металла и бетона), стекломagneзитовые листы, сотовый поликарбонат, сэндвич-панели с открытым типом крепления, глянцевые керамогранитные плиты, керамогранитные плиты и металлокассеты в пропорциях 1:1, декоративную штукатурку с крупными фракциями типа «фактурная шуба», «короед», «травертино» и</p>



			проч.
		Окна	<p>1) не допускается облицовка откосов керамической плиткой;</p> <p>2) все элементы окон (за исключением стекла) должны выполняться в едином материале. Допускается применение разных материалов для разных по назначению групп проемов (окна жилых помещений, витрины коммерческих предприятий).</p>
		Остекление	<p>1) при остеклении балконов и лоджий не допускается устройство глухих пластиковых полотен;</p> <p>2) не допускается использование цветного остекления.</p>
		Цоколь	<p>1) при использовании двух и более материалов необходимо обеспечивать их стыковку в разных (смещенных друг относительно друга не менее чем на 3 см) плоскостях. Один из материалов должен быть основным и занимать не менее 60% площади цоколя;</p> <p>2) материалы с глянцевой поверхностью (за исключением стекла) должны занимать не более 30% площади цоколя;</p> <p>3) материалы, имитирующие натуральные, должны соответствовать им по фактуре;</p> <p>4) не допускается окраска поверхностей, облицованных натуральным камнем;</p> <p>5) для навесов и козырьков к прямым не допускается использовать: профилированный лист, металлический и пластиковый (виниловый) сайдинг, поликарбонат (за исключением монолитного);</p> <p>6) не допускается использовать пленку (в том числе самоклеящуюся), профилированный лист, асбестоцементный лист, металлический и пластиковый (виниловый) сайдинг, поликарбонат, ПВХ-панели (за исключением HPL-панелей с имитацией дерева, металла и бетона), стекломagneзитовые листы, сотовый поликарбонат, сэндвич-панели с открытым типом крепления, глянцевые керамогранитные плиты, керамогранитные плиты и металлокассеты в пропорциях 1:1, декоративную</p>


			штукатурку с крупными фракциями типа «фактурная шуба», «короед», «травертино» и проч.
		Кровля	Не допускается использовать: асбестоцементный лист, пластиковый (виниловый) сайдинг, поликарбонат, ПВХ-панели, ондулин, шифер, сланцевую кровлю, фанеру, вагонку.
		Элементы входных групп	<p>1) для навесов и козырьков не допускается использовать: асбестоцементный лист, пластиковый (виниловый) сайдинг, поликарбонат, ондулин, шифер, сланцевую кровлю, фанеру, вагонку, ПВХ-панели (за исключением HPL-панелей с имитацией дерева, металла и бетона), крупные фракции штукатурки «фактурная шуба» и «короед», стекломагнезитовые листы;</p> <p>2) для лестниц, площадок, ступеней не допускается использовать: материалы с классом противоскольжения менее R12, резиновую плитку;</p> <p>3) материалы, имитирующие натуральные, должны соответствовать им по фактуре;</p> <p>4) не допускается окраска поверхностей, облицованных натуральным камнем;</p> <p>5) необходимо предусматривать придверные грязезащитные системы.</p>
		Ограждения	<p>1) для ограждений балконов и парапетов не допускается использовать: профилированный лист, асбестоцементный лист, металлический и пластиковый (виниловый) сайдинг, поликарбонат, стекломагнезитовые листы, фанеру, вагонку;</p> <p>2) материалы, имитирующие натуральные, должны соответствовать им по фактуре.</p>

## Условные обозначения:

## Приложение 1



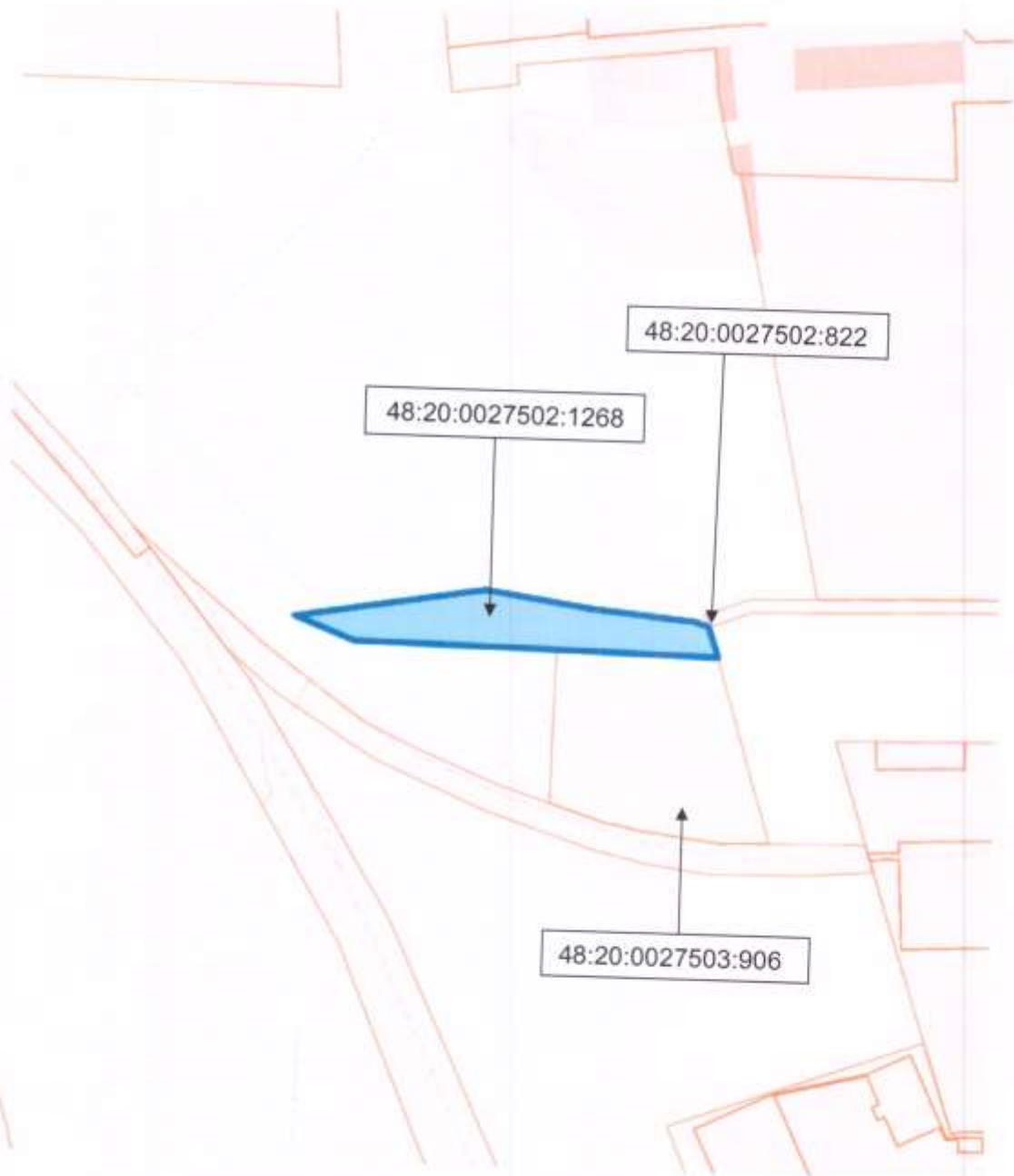
- Граница земельного участка с характерными точками.





- Минимальные отступы от границ земельного участка, в пределах которых разрешается строительство объектов капитального строительства.



Схема расположения земельного участка в окружении смежно расположенных земельных участков (ситуационный план)



Условные обозначения:

-  границы рассматриваемого участка
-  границы смежных участков